Карта планируемого размещения объектов местного значения сельского поселения Ташелка муниципального района Ставропольский Самарской области

Утверждены
решением Собрания представителей
сельского поселения Ташелка
муниципального района Ставропольский
Самарской области
от 18.12.2013 № 25,
в редакции решений от 12.05.2017 № 18,
от 17.01.2018 № 1, от 06.10.2022 №23

Приложение № 2
к решению Собрания представителей
сельского поселения Ташелка
от 05.12.2024 № 35

Карта планируемого размещения объектов местного значения с. Ташелка, с. Сосновка
муниципального района Ставропольский Самарской области

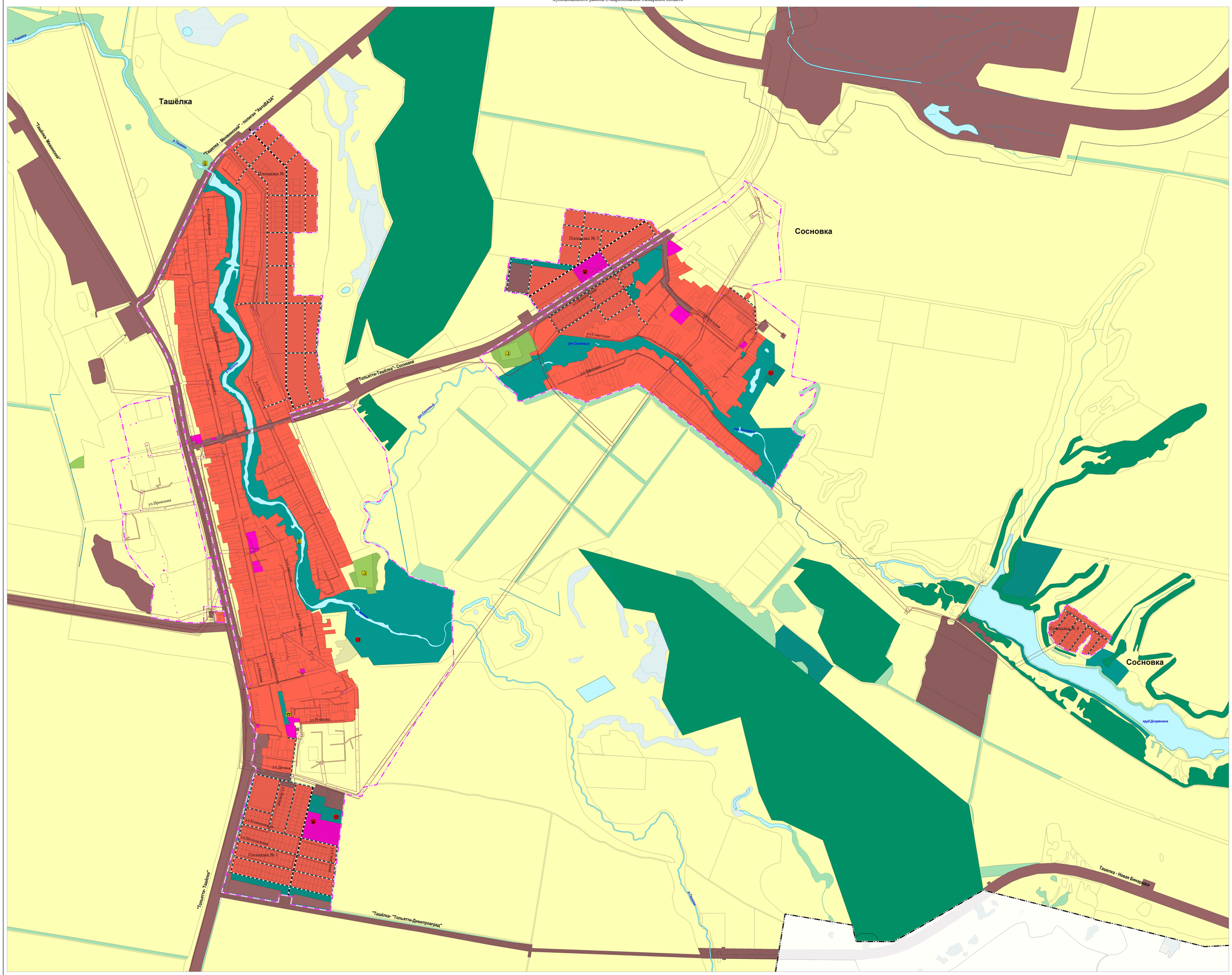

Карта планируемого размещения объектов местного значения с. Верхний Сускан
муниципального района Ставропольский Самарской области

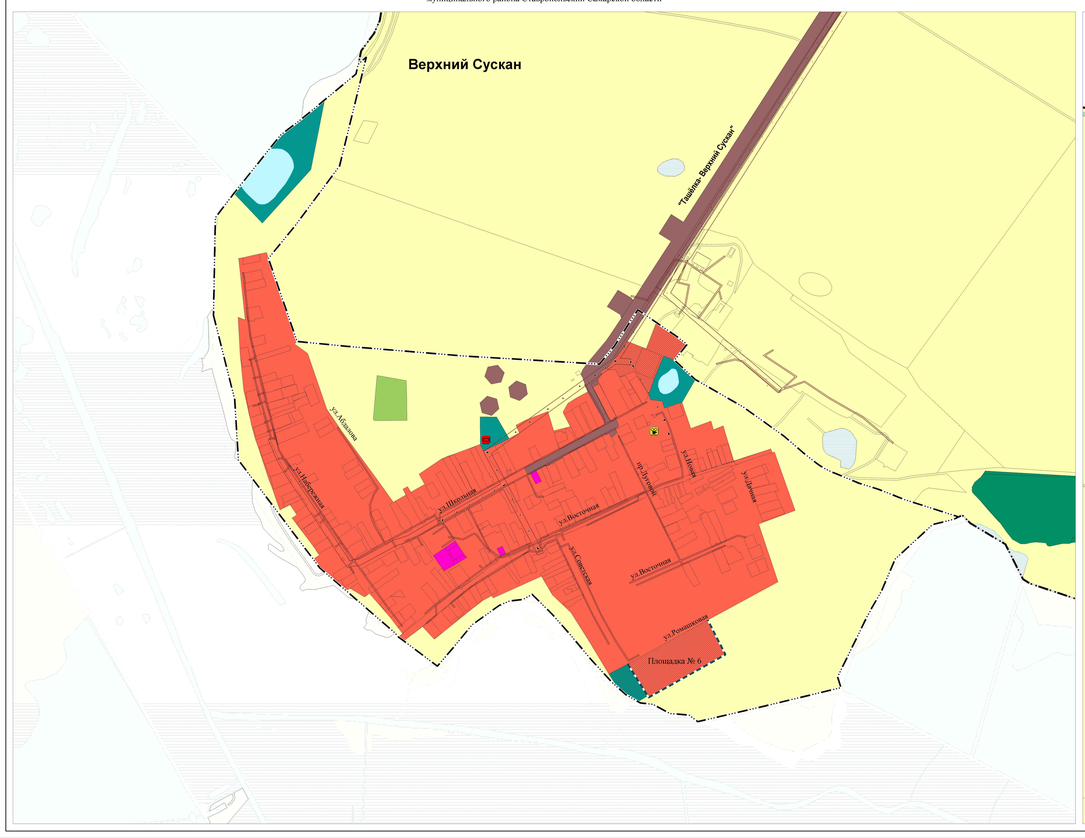

Карта планируемого размещения объектов местного значения п. Менжинский
муниципального района Ставропольский Самарской области

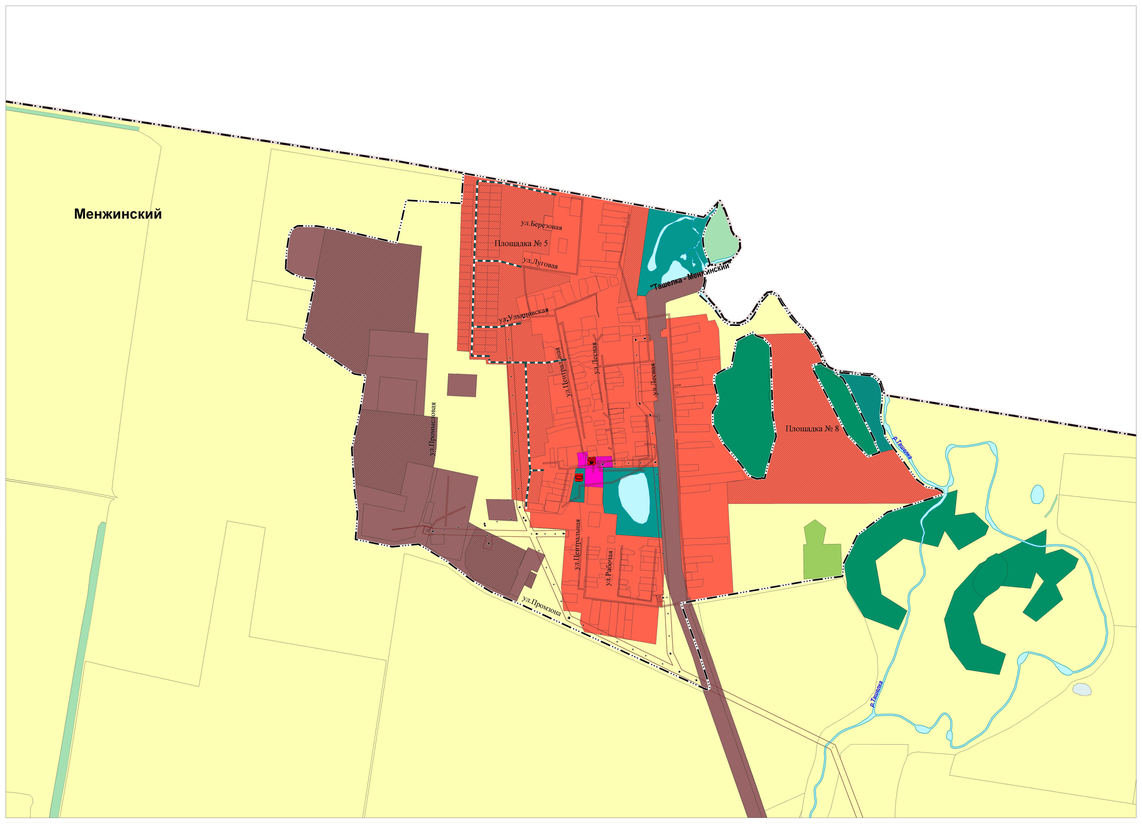

Условные обозначения

Границы единиц административно-территориального деления Российской Федерации

Существующие | Планируемые

Граница муниципального района

Граница сельского поселения

Граница населенного пункта

Границы земельных участков в соответствии с данными Единого государственного реестра недвижимости

Границы земельных участков в соответствии с данными Единого государственного реестра недвижимости

Функциональные зоны

Существующие | Планируемые

Жилые зоны

Общественно-деловые зоны

Производственные зоны, зоны инженерной и транспортной инфраструкт

Зона инженерной инфраструктуры

Зона сельскохозяйственного использования

Зона рекреационного назначения

Зона специального назначения

Зона лесов

Объекты социальной инфраструктуры, отдыха и туризма, санаторно-курортного назначения

Объекты культуры и искусства

Планируемые | Реконструкция

Объект культурно-досугового (клубного) типа

Объекты физической культуры и массового спорта

Планируемые

Спортивное сооружение

Прочие объекты обслуживания

Реконструкция

Административное здание

Улично-дорожная сеть сельского населенного пункта

Планируемые

Поселковая дорога

Главная улица

Улица в жилой застройке

Места погребения

Реконструкция

Кладбище

Иные объекты федерального значения, регионального значения, местного значения

Объекты единой государственной системы предупреждения и ликвидации чрезвычайных ситуаций

Реконструкция

Объекты обеспечения пожарной безопасности

Природные объекты

Поверхностные водные объекты

Существующие

Водоток (река, ручей, канал)

Водоем (озеро, пруд, обводненный карьер, водохранилище)

Болото

Лиман

Существующие

Леса защитные

"Геоинфо-ресурсы"	Директор ИНСТИТУТА	Бывшев И.С.	
	Зам.директора по черт. планированию	Власова И.В.	
	ГИП	Чернов С.В.	
Объект	Проект изменений в генеральный план сельского поселения Ташелка муниципального района Ставропольский Самарской области		
2023 г.	Заказчик: Администрация сельского поселения Ташелка муниципального района Ставропольский	Карта планируемого размещения объектов местного значения сельского поселения Ташелка муниципального района Ставропольский Самарской области	
		Инв.№	М 1:5000 Лист №2-5