СЕЛЬСКОЕ ПОСЕЛЕНИЕ
ТАШЕЛКА
МУНИЦИПАЛЬНОГО РАЙОНА
СТАВРОПОЛЬСКИЙ
САМАРСКОЙ ОБЛАСТИ

ОФИЦИАЛЬНАЯ ПУБЛИКАЦИЯ

ВЕСТНИК Ташелки

6+

№21 (172),
29 августа 2022 г.

АДМИНИСТРАЦИЯ СЕЛЬСКОГО ПОСЕЛЕНИЯ ТАШЕЛКА МУНИЦИПАЛЬНОГО РАЙОНА СТАВРОПОЛЬСКИЙ САМАРСКОЙ ОБЛАСТИ

ПОСТАНОВЛЕНИЕ № 52 от 29 августа 2022 года

О ПРОВЕДЕНИИ ПУБЛИЧНЫХ СЛУШАНИЙ ПО ПРОЕКТУ РЕШЕНИЯ СОБРАНИЯ ПРЕДСТАВИТЕЛЕЙ СЕЛЬСКОГО ПОСЕЛЕНИЯ ТАШЕЛКА «О ВНЕСЕНИИ ИЗМЕНЕНИЙ В ГЕНЕРАЛЬНЫЙ ПЛАН СЕЛЬСКОГО ПОСЕЛЕНИЯ ТАШЕЛКА МУНИЦИПАЛЬНОГО РАЙОНА СТАВРОПОЛЬСКИЙ САМАРСКОЙ ОБЛАСТИ, УТВЕРЖДЕННЫЙ РЕШЕНИЕМ СОБРАНИЯ ПРЕДСТАВИТЕЛЕЙ СЕЛЬСКОГО ПОСЕЛЕНИЯ ТАШЕЛКА МУНИЦИПАЛЬНОГО РАЙОНА СТАВРОПОЛЬСКИЙ САМАРСКОЙ ОБЛАСТИ ОТ 16.12.2013 № 25»

В целях соблюдения права человека на благоприятные условия жизнедеятельности, прав и законных интересов правообладателей земельных участков и объектов капитального строительства в соответствии со статьей 5.1, частью 11 статьи 24, статьи 28 Градостроительного кодекса Российской Федерации, руководствуясь статьей 28 Федерального закона от 06.10.2003 № 131-ФЗ «Об общих принципах организации местного самоуправления в Российской Федерации»,Уставом сельского поселения Ташелка муниципального района Ставропольский Самарской области, Положением об организации и проведении общественных или публичных слушаний по вопросам градостроительной деятельности на территории сельского поселения Ташелка муниципального района Ставропольский Самарской области, утвержденным постановлением администрации сельского поселения Ташелка муниципального района Ставропольский Самарской области от 18.12.2019 № 42(далее по тексту – Положение), администрация сельского поселения Ташелка ПОСТАНОВЛЯЕТ:

1. Провести на территории сельского поселения Ташелка муниципального района Ставропольский Самарской области публичные слушания по проекту решения Собрания представителей сельского поселения Ташелка муниципального района Ставропольский о внесении изменений в Генеральный план сельского поселения Ташелка муниципального района Ставропольский Самарской области, утвержденный решением Собрания представителей сельского поселения Ташелка муниципального района Ставропольский Самарской области от 16.12.2013 № 25 (далее по тексту – Проект изменения в генеральный план (приложение № 1, приложение № 1.1., приложение № 1.2, приложение № 1.3., приложение № 1.4., приложение № 1.5., приложение№ 1.6., приложение № 1.7., приложение № 1.8.) и оповестить участников публичных слушаний о начале публичных слушаний (приложение № 2).

Информационные материалы к Проекту изменения в генеральный план отсутствуют.

2. Организовать проведение публичных слушаний на территории сельского поселения Ташелка в порядке, установленном Положением.

Назначить органом, уполномоченным на проведение публичных слушаний (организатором публичных слушаний) администрацию сельского поселения Ташелка муниципального района Ставропольский Самарской области (далее по тексту – Администрация с.п. Ташелка).

3. Установить, что публичные слушания проводятся с участием граждан, постоянно проживающих на территории с.п. Ташелка, а также правообладателей земельных участков и (или) объектов капитального строительства, находящихся в границах территории с.п. Ташелка, в отношении которой подготовлен Проект изменения в генеральный план.

Участники публичных слушаний при внесении замечаний и предложений в целях идентификации представляют сведения о себе:

– для физических лиц: фамилию, имя, отчество (при наличии), дату рождения, адрес места жительства (регистрации) (с приложением копий документов, подтверждающих такие сведения);

– для юридических лиц: наименование, основной государственный регистрационный номер, место нахождения и адрес (с приложением копий документов, подтверждающих такие сведения).

Участники публичных слушаний по Проекту изменения в генеральный план, являющиеся:

- правообладателями соответствующих земельных участков
- и (или) расположенных на них объектов капитального строительства
- и (или) помещений, являющихся частью указанных объектов капитального строительства,

представляют сведения о себе (с приложением копий документов), а также сведения о таких земельных участках, объектах капитального строительства, помещениях, являющихся частью указанных объектов капитального строительства, (с приложением копий документов, устанавливающих или удостоверяющих их права на такие земельные участки, объекты капитального строительства, помещения, являющиеся частью указанных объектов капитального строительства).

4. Срок проведения публичных слушаний по Проекту изменения в генеральный план –с 29.08.2022по 20.09.2022.

Срок проведения публичных слушаний исчисляется со дня опубликования оповещения о начале публичных слушаний. Днем оповещения является официальное опубликование настоящего Постановления.

Срок проведения публичных слушаний может быть увеличен на срок не более 5 дней с учетом срока, необходимого на официальное опубликование заключения о результатах публичных слушаний.

5. Определить место и время проведения экспозиции по Проекту изменения в генеральный план- здание Администрации с.п. Ташелка, Ставропольский район, село Ташелка, ул. Ремнева, 2, время работы: понедельник – четверг с 8:00 часов до 12:00 часов, с 13:00 часов до 16:00 часов, пятница с 8:00 до 12:00 часов, с 13:00 часов до 15:00 часов.

Дата открытия экспозиции - 05.09.2022. Работа экспозиции проекта завершается 14.09.2022.

6. Собрания участников публичных слушаний по Проекту изменения в генеральный план состоятся:

в селе Ташелка – 14.09.2022 в 18:00 по местному времени по адресу: Самарская область, Ставропольский район, село Ташелка, ул. Ремнева,2;

в селе Сосновка – 13.09.2022 в 18:00 по местному времени по адресу: Самарская область, Ставропольский район, село Сосновка, ул. Центральная,21;

в селе Верхний Сускан – 12.09.2022 в 18:00 по местному времени по адресу: Самарская область, Ставропольский район, село Верхний Сускан, ул. Новая,10;

в поселке Менжинский 09.09.2022г. в 18.00по местному времени по адресу: Самарская область, Ставропольский район, поселок Менжинский, ул. Центральная, 13.

7. Установить, что замечания и предложения по Проекту изменения в генеральный план могут быть внесены:

1) в письменной или устной форме в ходе проведения собраний участников публичных слушаний;

2) посредством записи в книге (журнале) учета посетителей экспозиции в здании Администрации с.п. Ташелкапо адресу: Самарская область, Ставропольский район, село Ташелка, ул. Ремнева, 2;

3) направлением почтового отправления на адрес Администрации с.п. Ташелка: 445137, Самарская область, Ставропольский район, село Ташелка, ул. Ремнева, 2;

4) направлением в любое время суток электронного письма на адрес электронной почты Администрации с.п. Ташелка: remneva2@mail.ru, при условии соблюдения требований части 4 статьи 11 Федерального закона от 27.07.2006 № 149-ФЗ (ред. от 30.12.2021) «Об информации, информационных технологиях и о защите информации».

Прием замечаний и предложений по Проекту изменения в генеральный план осуществляется с 05.09.2022 по 14.09.2022.

8. Назначить ответственным лицом за прием, проверку, анализ, обобщение поступивших письменных предложений и замечаний, формирование записей в книгах (журналах) учета посетителей экспозиции Проекта изменения в генеральный план (в том числе поступивших:на собраниях участников публичных слушаний,посредством записи в книге (журнале) учета посетителей экспозиции, по почте, электронной почте), ведение протоколов собраний участников публичных слушаний, составления перечня участников публичных слушаний, принявших участие в публичных слушаниях по Проекту изменения в генеральный план,протокола публичных слушаний и составление заключения о результатах публичных слушаний - делопроизводителя Администрации с.п. Ташелка – Рыженкову Ольгу Эриковну.

9. Настоящее постановление является оповещением о проведении публичных слушаний.

10. Опубликовать настоящее постановление в газете «Вестник Ташелки» и разместить на официальном сайте администрации района в сети Интернет по адресу: https://tashelka.stavrsp.ru/ в разделе «Деятельность», подразделе «Градостроительство», во вкладке «Документы территориального планирования», подразделе «Генеральный план поселения», во вкладке «Внесение изменений в генеральный план».

11. В случае, если настоящее постановление будет опубликовано позднее календарной даты начала публичных слушаний, указанной в пункте 4 настоящего постановления, то дата начала публичных слушаний исчисляется со дня официального опубликования настоящего постановления. При этом установленная в настоящем постановлении календарная дата, до которой работает экспозиция, осуществляется прием замечаний и предложений от участников публичных слушаний, жителей поселения и иных заинтересованных лиц, а также дата окончания публичных слушаний переносятся на соответствующее количество дней.

12. Обеспечить размещение Проекта изменения в генеральный план:

- на официальном сайте администрации района в сети Интернет по адресу: https://tashelka.stavrsp.ru/ в разделе «Деятельность», подразделе «Градостроительство», во вкладке «Документы территориального планирования», подразделе «Генеральный план поселения», во вкладке «Внесение изменений в генеральный план»;
- в помещениях организатора публичных слушаний на информационных стендах, оборудованных в здании Администрации с.п. Ташелкапо адресу: 445137, Самарская область, Ставропольский район, село Ташелка, ул.Ремнева, 2,время работы: понедельник – четверг с 8:00 часов до 12:00 часов, с 13:00 часов до 16:00 часов, пятница с 8:00 до 12:00 часов, с 13:00 часов до 15:00 часов;
- возле здания Администрации с.п. Ташелка по адресу: 445137, Самарская область, Ставропольский район, село Ташелка, ул. Ремнева, 2;
- в местах массового скопления граждан натерритории сел:Ташелка, Сосновка,Верхний Сускан, поселка Менжинский сельского поселения Ташелка Самарская область, Ставропольский район.

13. Контроль за исполнением настоящего постановления оставляю за собой.

Глава сельского поселения Ташелка муниципального района Ставропольский Самарской области В.В. Вечканов

Приложение № 1 к постановлению Главы сельского поселения Ташелка муниципального района Ставропольский Самарской области от.29.08.2022г. № 52

ПРОЕКТ

СОБРАНИЕ ПРЕДСТАВИТЕЛЕЙ СЕЛЬСКОГО ПОСЕЛЕНИЯ ТАШЕЛКА МУНИЦИПАЛЬНОГО РАЙОНА СТАВРОПОЛЬСКИЙ САМАРСКОЙ ОБЛАСТИ

РЕШЕНИЕ от ___ 2022 года № ____

О ВНЕСЕНИИ ИЗМЕНЕНИЙ В ГЕНЕРАЛЬНЫЙ ПЛАН СЕЛЬСКОГО ПОСЕЛЕНИЯ ТАШЕЛКА МУНИЦИПАЛЬНОГО РАЙОНА СТАВРОПОЛЬСКИЙ САМАРСКОЙ ОБЛАСТИ, УТВЕРЖДЕННЫЙ РЕШЕНИЕМ СОБРАНИЯ ПРЕДСТАВИТЕЛЕЙ СЕЛЬСКОГО ПОСЕЛЕНИЯ ТАШЕЛКА МУНИЦИПАЛЬНОГО РАЙОНА СТАВРОПОЛЬСКИЙ САМАРСКОЙ ОБЛАСТИ ОТ 16.12.2013 № 25

В соответствии со статьей 24 Градостроительного кодекса Российской Федерации, пунктом 20 части 1 статьи 14 Федерального закона от 06.10.2003 № 131-ФЗ «Об общих принципах организации местного самоуправления в Российской Федерации», с учетом заключения о результатах публичных слушаний по проекту изменений в Генеральный план сельского поселения Ташелка муниципального района Ставропольский Самарской от _____ по вопросу о внесении изменений в Генеральный план сельского поселения Ташелка муниципального района Ставропольский Самарской, Собрание представителей сельского поселения Ташелка муниципального района Ставропольский Самарской области решило:

1. Внести изменения в Генеральный план сельского поселения Ташелка муниципального района Ставропольский Самарской области, утвержденный решением Собрания представителей сельского поселения Ташелкамуниципального района Ставропольский Самарской области16.12.2013 № 25 (далее по тексту – изменения в генеральный план), изложив его в новой редакции согласно приложениям в следующем составе:

1.1. Положение о территориальном планировании сельского поселения Ташелка муниципального района Ставропольский Самарской области(приложение № 1);

1.2. Карты планируемого размещения объектов местного значения сельского поселения Ташелка муниципального района Ставропольский Самарской области (в масштабе 1:5000, приложение № 2, приложение № 3);

1.3. Карты планируемого размещения объектов инженерной инфраструктуры местного значения сельского поселения Ташелка муниципального района Ставропольский Самарской области (в масштабе 1:5000, приложение № 4, приложение № 5);

1.3. Карта границ населенных пунктов, входящих в состав сельского поселения Ташелка муниципального района Ставропольский Самарской области (в масштабе 1:25000, приложение № 6);

1.4. Карта функциональных зон сельского поселения Ташелка муниципального района Ставропольский Самарской области (в масштабе 1:25000, приложение № 7);

1.5. Сведения о границах населенных пунктовсельского поселения Ташелка муниципального района Ставропольский Самарской области (приложение № 8).

2. Опубликовать настоящее решение в газете «Вестник Ташелки» и на официальном сайте Администрации в сети «Интернет»: http: //tashelka.stavrsp.ru.

3. Разместить настоящее решение и изменения в генеральный план сельского поселения Ташелка муниципального района Ставропольский Самарской области в федеральной государственной информационной системе территориального планирования и государственной информационной системе Самарской области «Информационная система обеспечения градостроительной деятельности».

4. Настоящее решение вступает в силу со дня его официального опубликования.

Председатель Собрания представителей сельского поселения Ташелка муниципального района Ставропольский Самарской области Ташелка О.А. Латюшина
Глава сельского поселения Ташелка муниципального района Ставропольский Самарской области Ташелка В.В. Вечканов

Приложение № 2 к постановлению Главы сельского поселения Ташелка муниципального района Ставропольский Самарской области от 29.08.2022 № 52

Дата: 29 августа 2022 года

ОПОВЕЩЕНИЕ О НАЧАЛЕ ПУБЛИЧНЫХ СЛУШАНИЙ

Администрация сельского поселения Ташелка муниципального района Ставропольский Самарской области в соответствии с Положением об организации и проведении общественных обсуждений, публичных слушаний по вопросам градостроительной деятельности на территории сельского поселения Ташелка муниципального района Ставропольский Самарской области, утвержденным решением Собрания представителей сельского поселения Ташелка муниципального района Ставропольский Самарской области от 18.12.2019 № 42, оповещает о начале публичных слушаний по проекту изменения в Генеральный план сельского поселения Ташелка муниципального района Ставропольский Самарской области, утвержденный Собранием представителей сельского поселения Ташелка муниципального района Ставропольский Самарской области от 16.12.2013 № 25 (далее по тексту- проект изменений в генеральный план)
(наименование проекта)

Информационные материалы к рассматриваемому проекту отсутствуют.

Проект изменений в генеральный план будет размещен на официальном сайте администрации сельского поселения Ташелка муниципального района Ставропольский Самарской области в сети Интернет: http://tashelka.stavrsp.ru в разделе «Деятельность», подразделе «Градостроительство», во вкладке «Документы территориального планирования», подразделе «Генеральный план поселения» во вкладке «Внесение изменений в генеральный план» (ссылка на веб-страницу сайта: http://tashelka.stavrsp.ru/index.php/dokumenty/gradostroitelstvo/dokumenty-territorialnogo-planirovaniya/generalnyj-plan/vnesenie-izmenenij-v-generalnyj-plan).

Срок проведения публичных слушаний: с 29.08.2022г. до 20.09.2022 года.

Для публичных слушаний собрания участников публичных слушаний будут проведены:

- «14» сентября 2022 года в 18:00 часов по адресу: Самарская область, Ставропольский район, село Ташелка, ул. Ремнева,2
(дата, время, адрес)
срок регистрации участников публичных слушаний с 17:30 часов до 18:00 часов;
(время регистрации)
- «13» сентября 2022 года в 18:00 часов по адресу: Самарская область, Ставропольский район, село Сосновка, ул. Центральная, 21
(дата, время, адрес)
срок регистрации участников публичных слушаний с 17:30 часов до 18:00 часов;
(время регистрации)
- «12» сентября 2022 года в 18:00 часов по адресу: Самарская область, Ставропольский район, село Верхний Сускан, ул. Новая, 10
(дата, время, адрес)
срок регистрации участников публичных слушаний с 17:30 часов до 18:00 часов;
(время регистрации)
- «09» сентября 2022 года в 18:00 часов по адресу: Самарская область, Ставропольский район, поселок Менжинский, ул. Центральная, 13
(дата, время, адрес)
срок регистрации участников публичных слушаний с 17:30 часов до 18:00 часов;
(время регистрации)

С документацией по подготовке и проведению публичных слушаний по проекту изменений в генеральный план можно ознакомиться с «05» сентября 2022 года по «14» сентября 2022 года включительно
(даты работы экспозиции)
на экспозиции в здании администрации с.п. Ташелка, Ставропольский район, село Ташелка, ул. Ремнева,2, время работы: понедельник – четверг с 8:00 часов до 12:00 часов, с 13:00 часов до 16:00 часов, пятница с 8:00 до 12:00 часов, с 13:00 часов до 15:00 часов.;
(место, время открытия экспозиции)

Предложения и замечания по проекту можно подавать в срок с «05» сентября 2022 года по «14» сентября 2022 года включительно:

1) в письменной или устной форме в ходе проведения собраний участников публичных слушаний;

2) посредством записи в книге (журнале) учета посетителей экспозиции проекта изменения в генеральный план;

3) направлением почтового отправления на адрес администрации сельского поселения Ташелка муниципального района Ставропольский: 445137, Самарская область, Ставропольский район, село Ташелка, ул. Ремнева, 2;

4) направлением в любое время суток электронного письма на адрес электронной почты Администрации с.п. Ташелка: remneva2@mail.ru , при условии соблюдения требований части 4 статьи 11 Федерального закона от 27.07.2006 № 149-ФЗ (ред. от 30.12.2021) «Об информации, информационных технологиях и о защите информации».

Участники публичных слушаний при внесении замечаний и предложений в целях идентификации представляют сведения о себе:

– для физических лиц: фамилию, имя, отчество (при наличии), дату рождения, адрес места жительства (регистрации) (с приложением копий документов, подтверждающих такие сведения);

– для юридических лиц: наименование, основной государственный регистрационный номер, место нахождения и адрес (с приложением копий документов, подтверждающих такие сведения).

Участники публичных слушаний по Проекту изменений в Генеральный план, являющиеся:

- правообладателями соответствующих земельных участков
- и (или) расположенных на них объектов капитального строительства
- и (или) помещений, являющихся частью указанных объектов капитального строительства,

представляют сведения о себе (с приложением копий документов), а также сведения о таких земельных участках, объектах капитального строительства, помещениях, являющихся частью указанных объектов капитального строительства, (с приложением копий документов, устанавливающих или удостоверяющих их права на такие земельные участки, объекты капитального строительства, помещения, являющиеся частью указанных объектов капитального строительства).

Порядок проведения публичных слушаний, общественных обсуждений определен Положением об организации и проведении общественных обсуждений, публичных слушаний по вопросам градостроительной деятельности на территории сельского поселения Ташелка муниципального района Ставропольский Самарской области, утвержденным решением Собрания представителей сельского поселения Ташелка муниципального района Ставропольский Самарской области от 18.12.2019 № 42.

Организатор общественных обсуждений
Глава сельского поселения Ташелка В.В. Вечканов

Государственное унитарное предприятие Самарской области
Институт «ТеррНИИгражданпроект»
ЗАКАЗ: Муниципальный контракт № 0142200001320008974 от 25.06.2020
ЗАКАЗЧИК: Администрация сельского поселения Ташелка муниципального района Ставропольский Самарской области
Изменения в генеральный план сельского поселения Ташелка муниципального района Ставропольский Самарской области
Положение о территориальном планировании сельского поселения Ташелка муниципального района Ставропольский Самарской области
г. Самара, 2020 г.

ПОЛОЖЕНИЕ О ТЕРРИТОРИАЛЬНОМ ПЛАНИРОВАНИИ СЕЛЬСКОГО ПОСЕЛЕНИЯ Ташелка МУНИЦИПАЛЬНОГО РАЙОНА Ставропольский САМАРСКОЙ ОБЛАСТИ

1. Общие положения

1.1. В соответствии с градостроительным законодательством Генеральный план сельского поселения Ташелка муниципального района Ставропольский Самарской области (далее – Генеральный план) является документом территориального планирования муниципального образования. Генеральным планом определено, исходя из совокупности социальных, экономических, экологических и иных факторов, назначение территорий сельского поселения Ташелка муниципального района Ставропольский Самарской области в целях обеспечения их устойчивого развития, развития инженерной, транспортной и социальной инфраструктур, обеспечения учета интересов граждан и их объединений, Российской Федерации, субъектов Российской Федерации, муниципальных образований.

1.2. Генеральный план разработан в соответствии с Конституцией Российской Федерации, Градостроительным кодексом Российской Федерации, Земельным кодексом Российской Федерации, Федеральным законом «Об общих принципах организации законодательных (представительных) и исполнительных органов государственной власти субъектов Российской Федерации», иными федеральными законами и нормативными правовыми актами Российской Федерации, законами и иными нормативными правовыми актами Самарской области, Уставом сельского поселения Ташелка муниципального района Ставропольский Самарской области, иными нормативными правовыми актами сельского поселения Ташелка муниципального района Ставропольский Самарской области.

1.3. При осуществлении территориального планирования сельского поселения Ташелка учтены интересы Российской Федерации, Самарской области, муниципального района Ставропольский по реализации полномочий федеральных органов государственной власти, органов государственной власти Самарской области и органов местного самоуправления муниципального района Ставропольский, а также необходимость создания благоприятных условий для реализации на территории Самарской области приоритетных национальных проектов, федеральных и областных целевых программ, программ развития муниципального района Ставропольский.

1.4. Генеральный план разработан на основе Стратегии социально-экономического развития Самарской области, одобренной постановлением Правительства Самарской области от 12.07.2017 № 441 «О Стратегии социально-экономического развития Самарской области на период до 2030 года», планов и программ комплексного социально-экономического развития муниципального района Ставропольский и сельского поселения Ташелка.

1.5. При подготовке Генерального плана учтены:

- программы, принятые в установленном порядке и реализуемые за счет средств федерального бюджета, бюджета Самарской области, бюджета муниципального района Ставропольский, бюджета сельского поселения Ташелка;
- решения органов государственной власти, органов местного самоуправления, иных главных распорядителей средств соответствующих бюджетов, предусматривающие создание на территории сельского поселения Ташелка объектов федерального значения, объектов регионального значения, объектов местного значения;
- инвестиционные программы субъектов естественных монополий, организаций коммунального комплекса;
- сведения, содержащиеся в федеральной государственной информационной системе территориального планирования;
- Схема территориального планирования Самарской области, утвержденная постановлением Правительства Самарской области от 13.12.2007 № 261;
- Схема территориального планирования муниципального района Ставропольский Самарской области, утвержденная решением Собрания представителей муниципального района Ставропольский Самарской области от 295 от 25.02.2010;
- предложения заинтересованных лиц.

1.6. Генеральный план включает:

- положение о территориальном планировании сельского поселения Ташелка муниципального района Ставропольский Самарской области;
- карту границ населённых пунктов, входящих в состав сельского поселения Ташелка муниципального района Ставропольский Самарской области (М 1:25 000);
- карту функциональных зон сельского поселения Ташелка муниципального района Ставропольский Самарской области (М 1:25 000, М 1:5000);
- карты планируемого размещения объектов местного значения сельского поселения Ташелка муниципального района Ставропольский Самарской области(М 1:5000).

1.7. Положение о территориальном планировании сельского поселения Ташелка муниципального района Ставропольский Самарской области включает:

- сведения о видах, назначении и наименованиях планируемых для размещения объектов местного значения сельского поселения Ташелка, их основные характеристики, их местоположение (для объектов местного значения, не являющихся линейными объектами, указываются функциональные зоны), а также характеристики зон с особыми условиями использования территорий в случае, если установление таких зон требуется в связи с размещением данных объектов;
- параметры функциональных зон, а также сведения о планируемых для размещения в них объектах федерального значения, объектах регионального значения, объектах местного значения муниципального района Ставропольский, объектов местного значения сельского поселения Ташелка, за исключением линейных объектов.

1.8. Карты планируемого размещения объектов местного значения сельского поселения Ташелка включают:

- карту планируемого размещения объектов местного значения сельского поселения Ташелка муниципального района Ставропольский Самарской области (М 1:5000);
- карту планируемого размещения объектов инженерной инфраструктуры местного значения сельского поселения Ташелка муниципального района Ставропольский Самарской области (М 1:5000).

1.9. На картах планируемого размещения объектов местного значения сельского поселения Ташелка отображаются планируемые для размещения объекты местного значения – объекты капитального строительства, иные объекты, территории, которые необходимы для осуществления органами местного самоуправления сельского поселения Ташелка полномочий по вопросам местного значения сельского поселения и в пределах переданных государственных полномочий в соответствии с федеральными законами, законами Самарской области, Уставом сельского поселения Ташелка и оказывают существенное влияние на социально-экономическое развитие сельского поселения Ташелка. Для отображения планируемого размещения линейных объектов, расположенных за границами населенных пунктов, могут применяться как карты планируемого размещения объектов местного значения сельского поселения Ташелка муниципального района Ставропольский Самарской области (М 1:5000), так и карта функциональных зон сельского поселения Ташелка муниципального района Ставропольский Самарской области (М 1:25 000, М 1:5000).

1.10. Функциональное зонирование территории отображено на картах Генерального плана в соответствии с требованиями Приказа Минэкономразвития Российской Федерации от 09.01.2018 № 10 «Об утверждении требований к описанию и отображению в документах территориального планирования объектов федерального значения, объектов регионального значения, объектов местного значения и о признании утратившим силу приказа минэкономразвития России от 07.12.2016 № 793». Для определения границ функциональных зон может применяться как карта функциональных зон сельского поселения Ташелка муниципального района Ставропольский Самарской области (М 1:25 000, М1:5000), так и карты планируемого размещения объектов местного значения сельского поселения Ташелка муниципального района Ставропольский Самарской области (М 1:5000).

1.11. Виды объектов местного значения сельского поселения Ташелка, отображенные на картах планируемого размещения объектов местного значения сельского поселения Ташелка, соответствуют требованиям Градостроительного кодекса Российской Федерации и части 2.1 статьи 5 Закона Самарской области от 12.07.2006 № 90-ГД «О градостроительной деятельности на территории Самарской области».

Отображение объектов на картах Генерального плана выполнено в соответствии с требованиями Приказа Минэкономразвития Российской Федерации от 09.01.2018 № 10 «Об утверждении требований к описанию и отображению в документах территориального планирования объектов федерального значения, объектов регионального значения, объектов местного значения и о признании утратившим силу приказа Минэкономразвития России от 07.12.2016 № 793».

1.12. Реализация Генерального плана осуществляется путем выполнения мероприятий, которые предусмотрены программами, утверждаемыми Администрацией сельского поселения Ташелка, и реализуемыми за счет средств местного бюджета, или нормативными правовыми актами Администрации сельского поселения Ташелка, программами комплексного развития систем коммунальной инфраструктуры поселения, программами комплексного развития транспортной инфраструктуры поселения, программами комплексного развития социальной инфраструктуры поселения и (при наличии) инвестиционными программами организаций коммунального комплекса. Указанные мероприятия могут включать:

1) подготовку и утверждение документации по планировке территории в соответствии с Генеральным планом;
2) принятие в порядке, установленном законодательством Российской Федерации, решений о резервировании земель, об изъятии, в том числе путем выкупа, земельных участков для муниципальных нужд, о переводе земель или земельных участков из одной категории в другую;
3) создание объектов местного значения сельского поселения Ташелка на основании документации по планировке территории.

1.13. В случае, если программы, реализуемые за счет средств бюджета сельского поселения Ташелка, решения органов местного самоуправления сельского поселения Ташелка, иных главных распорядителей средств бюджета сельского поселения Ташелка, предусматривающие создание объектов местного значения сельского поселения Ташелка, инвестиционные программы субъектов естественных монополий, организаций коммунального комплекса, приняты до утверждения Генерального плана и предусматривают создание объектов местного значения сельского поселения Ташелка, подлежащих отображению в Генеральном плане, но не предусмотренных Генеральным планом, или в случае внесения в Генеральный план изменений в части размещения объектов местного значения такие программы и решения подлежат приведению в соответствие с Генеральным планом в двухмесячный срок соответственно с даты их утверждения, даты внесения в них изменений.

1.14. В случае если программы, реализуемые за счет средств бюджета сельского поселения Ташелка, решения органов местного самоуправления сельского поселения Ташелка, предусматривающие создание объектов местного значения сельского поселения Ташелка, инвестиционные программы субъектов естественных монополий, организаций коммунального комплекса принимаются после утверждения Генерального плана и предусматривают создание объектов местного значения сельского поселения Ташелка, подлежащих отображению в Генеральном плане, но не предусмотренных Генеральным планом, в Генеральный план в пятимесячный срок с даты утверждения таких программ и принятия таких решений вносятся соответствующие изменения.

1.15. В случае, если в Генеральный план внесены изменения, предусматривающие строительство или реконструкцию объектов коммунальной, транспортной, социальной инфраструктур, которые являются объектами местного значения и не включены в программы комплексного развития систем коммунальной инфраструктуры поселения, программы комплексного развития транспортной инфраструктуры поселения, программы комплексного развития социальной инфраструктуры поселения, данные программы подлежат приведению в соответствие с Генеральным планом в трехмесячный срок с даты внесения соответствующих изменений в Генеральный план.

1.16. Указанные в настоящем Положении характеристики планируемых для размещения объектов местного значения сельского поселения Ташелка (площадь, протяженность, количество мест и иные) являются ориентировочными и подлежат уточнению в документации по планировке территории и в проектной документации на соответствующие объекты.

1.17. Вновь построенные, прошедшие реконструкцию или капитальный ремонт объекты должны соответствовать требованиям доступности для маломобильных групп населения (в том числе инвалидов-колясочников, инвалидов по слуху и зрению).

1.18. В настоящем Положении в соответствии с требованиями пункта 1 части 4 статьи 23 Градостроительного кодекса Российской Федерации указаны характеристики зон с особыми условиями использования территории в случаях, если размещение планируемого объекта предполагает установление зоны с особыми условиями использования территории. Зоны с особыми условиями использования территорий, характеристики которых указаны в настоящем Положении, не являются установленными зонами в соответствии с пунктом 24 статьи 106 Земельного кодекса Российской Федерации и не влекут правовых последствий по ограничению использования земельных участков. Характеристики зон с особыми условиями использования территории для планируемых объектов местного значения указаны в настоящем Положении с учетом требований главы XIX Земельного кодекса Российской Федерации, части 2 статьи 12 Федерального закона от 30.03.1999 № 52-ФЗ «О санитарно-эпидемиологическом благополучии населения» и нормативных правовых актов об отдельных видах зон с особыми условиями использования территорий, действующих на момент разработки настоящего Генерального плана.

1.19. На картах материалов по обоснованию Генерального плана зоны с особыми условиями использования территории отображены в целях обоснования территориального планирования, в том числе обоснования установления функциональных зон, определения планируемого размещения объектов местного значения. Зоны с особыми условиями использования территории отображен на картах материалов по обоснованию Генерального плана с учетом требований главы XIX Земельного кодекса Российской Федерации, части 2 статьи 12 Федерального закона от 30.03.1999 № 52-ФЗ «О санитарно-эпидемиологическом благополучии населения» и нормативных правовых актов об отдельных видах зон с особыми условиями использования территорий, действующих на момент разработки Генерального плана.

Отображение зон с особыми условиями использования территории на картах материалов по обоснованию Генерального плана не влечет ограничения использования земельных участков в соответствующих зонах. В соответствии с пунктом 24 статьи 106 Земельного кодекса Российской Федерации ограничения использования земельных участков в зонах с особыми условиями использования территорий действуют в установленных зонах с особыми условиями использования территорий, сведения о которых внесены в Единый государственный реестр недвижимости.

1.20. Отображение на картах Генерального плана планируемых для размещения объектов федерального значения, объектов регионального значения, объектов местного значения муниципального района Ставропольский не определяет их местоположение, а осуществляется в целях определения функциональных зон их размещения.

1.21. Отображение на картах Генерального плана существующих и планируемых объектов, не являющихся объектами федерального значения, объектами регионального значения, объектами местного значения, осуществляется в информационных целях.

2. Сведения о видах, назначении и наименованиях планируемых для размещения объектов местного значения сельского поселения Ташелка муниципального района Ставропольский Самарской области, их основные характеристики и местоположение

2.1. Объекты местного значения в сфере физической культуры и массового спорта

№ п/п	Назначение и наименование объекта	Местоположение объекта	Вид работ, который планируется в целях размещения объекта	Срок, до которого планируется размещение объекта, г.	Основные характеристики объекта			Характеристики зон с особыми условиями использования территорий
					Площадь земельного участка, га	Площадь объекта, кв.м	Иные характеристики	
1.	Спортивная площадка	село Ташелка, на площадке № 1	строительство	2035	0,2	-	-	Установление зон с особыми условиями использования территорий в связи с размещением объекта не требуется
2.	Физкультурно-оздоровительный комплекс	село Ташелка, на площадке № 1	строительство	2035	0,35	-	-	
3.	Футбольное поле	село Ташелка, в юго-восточной части села	строительство	2035	1,4	-	-	
4.	Футбольное поле	село Сосновка, в юго-восточной части села	строительство	2035	1,0	-	-	
5.	Спортивная площадка	поселок Менжинский, на площадке № 5	строительство	2035	0,5	-	-	
6	Спортивная площадка	село Верхний Сускан	строительство	2035	0,5	-	-	
7	Спортивная площадка	село Сосновка, площадка №7	строительство	2035	0,2			

2.2. Объекты местного значения в сфере культуры

№ п/п	Назначение и наименование объекта	Местоположение объекта	Вид работ, который планируется в целях размещения объекта	Срок, до которого планируется размещение объекта, г.	Основные характеристики объекта			Характеристики зон с особыми условиями использования территорий (ЗСО)
					Площадь земельного участка	Площадь объекта, кв.м	Иные характеристики	
1.	Культурно-досуговый центр	село Верхний Сускан	реконструкция	2035	-	-	Увеличение мощности до 80 мест	Установление зон с особыми условиями использования территорий в связи с размещением объекта не требуется
2.	Дом культуры	село Ташелка, на площадке № 1	строительство	2035	-	-	на 260 мест, с размещением подросткового клуба	
3.	Культурно-досуговый центр	поселок Менжинский, по ул. Рабочая	строительство	2035	-	-	на 90 мест	
4	Культурно-досуговый центр	село Сосновка, влощадка№ 3	строительство	2035	-	-	на 140 мест, с размещением подросткового клуба и библиотеки на 5,4 тыс. ед.хранения	

2.3. Объекты местного значения административного назначения

№ п/п	Назначение и наименование объекта	Местоположение объекта	Вид работ, который планируется в целях размещения объекта	Срок, до которого планируется размещение объекта, г.	Основные характеристики объекта			Характеристики зон с особыми условиями использования территорий (ЗСО)
					Площадь земельного участка	Площадь объекта	Иные характеристики	
1.	Здание администрации	село Ташелка, ул. Менжинского	реконструкция	2033	-	250 кв.м.	-	Установление зон с особыми условиями использования территорий в связи с размещением объекта не требуется

2.4. Объекты местного значения в сфере электроснабжения

№ п/п	Назначение и наименование объекта	Местоположение объекта	Вид работ, который планируется в целях размещения объекта	Срок, до которого планируется размещение объекта, г.	Основные характеристики объекта		Характеристики зон с особыми условиями использования территорий (ЗСО)
					Протяженность, км	Иные характеристики	
1.	Воздушные линии электропередачи	село Ташелка площадка № 1	строительство	2033	-	ВЛ – 10 (6) кВ	В соответствии с Правилами установления охранных зон объектов электросетевого хозяйства и особых условий использования земельных участков, расположенных в границах таких зон, утвержденными Постановлением Правительства Российской Федерации от 24.02.2009 № 160, размер охранной зоны – 10 м по обе стороны от крайних проводов (5 м – для линий с самонесущими или изолированными проводами, размещенных в границах населенных пунктов)
2.	Воздушные линии электропередачи	село Ташелка площадка № 2	строительство	2033	-	ВЛ – 10 (6) кВ	
3.	Воздушные линии электропередачи	Село Сосновка площадка № 3	строительство	2033	-	ВЛ – 10 (6) кВ	
4.	Воздушные линии электропередачи	село Сосновка площадка № 4	строительство	2033	-	ВЛ – 10(6) кВ	
5.	Воздушные линии электропередачи	село Сосновка в существующей застройке	строительство	2033	-	ВЛ – 10(6) кВ	
6.	Воздушные линии электропередачи	поселок Менжинский площадка № 5	строительство	2033	-	ВЛ – 10(6) кВ	
7.	Воздушные линии электропередачи	поселок Менжинский, восточнее ул. Лесная	строительство	2033	3,35	ВЛ – 10(6) кВ	
8.	Воздушные линии электропередачи	село Верхний Сускан площадка № 6	строительство	2033	-	ВЛ – 10(6) кВ	
9.	Воздушные линии электропередачи	Село Сосновка площадка № 7	строительство	2033	-	ВЛ – 10 (6) кВ	
10.	Комплектные трансформаторные подстанции	село Ташелка площадка № 1	строительство	2033	-	1х250 кВА - 1 шт. 1х100 кВА - 1 шт.	В соответствии с СанПиН 2.2.1/2.1.1.1200-03 размер санитарно-защитной зоны устанавливается в зависимости от типа (открытые, закрытые), мощности на основании расчетов физического воздействия на атмосферный воздух, а также результатов натурных измерений
11.	Комплектная трансформаторная подстанция	село Ташелка площадка № 2	строительство	2033	-	1х400 кВА – 1 шт. 1х250 кВА - 2 шт.	
12.	Комплектная трансформаторная подстанция	Село Сосновка площадка № 3	строительство	2033	-	1х400 кВА – 1 шт. 1х100 кВА - 2 шт.	
13.	Комплектная трансформаторная подстанция	село Сосновка площадка № 4	строительство	2033	-	1х160 кВА - 1 шт.	
14.	Комплектная трансформаторная подстанция	село Сосновка в существующей застройке	строительство	2033	-	1х100 кВА - 1 шт.	
15.	Комплектная трансформаторная подстанция	поселок Менжинский площадка № 5	строительство	2033	-	1х250 кВА - 1 шт.	
16.	Комплектная трансформаторная подстанция	село Верхний Сускан площадка № 6	строительство	2033	-	1х100 кВА - 1 шт	
17.	Комплектная трансформаторная подстанция	село Сосновка площадка № 7	строительство	2033	-	1х100 кВА - 1 шт.	

2.5. Объекты местного значения в сфере водоснабжения

№ п/п	Назначение и наименование объекта	Местоположение объекта	Вид работ, который планируется в целях размещения объекта	Срок, до которого планируется размещение объекта, г.	Основные характеристики объекта		Характеристики зон с особыми условиями использования территорий (ЗСО)
					Протяженность, км	Иные характеристики	
1.	Сети водопровода	село Ташелка	реконструкция	2035	6,86	-	В соответствии с СанПиН 2.1.4.1110-02 ширину санитарно-защитной полосы следует принимать по обе стороны от крайних линий водопровода: при отсутствии грунтовых вод - не менее 10 м при диаметре водоводов до 1000 мм и не менее 20 м при диаметре водоводов более 1000 мм; при наличии грунтовых вод - не менее 50 м вне зависимости от диаметра водоводов.
2.	Сети водопровода	Село Верхний Сускан	реконструкция	2035	6,18	-	
3.	Сети водопровода	поселок Менжинский	реконструкция	2035	4,95	-	
4.	Сети водопровода	село Сосновка	реконструкция	2035	4,26	-	
5.	Сети водопровода	село Ташелка, площадка № 2 , площадка № 1	строительство	2035	12,2	-	
6.	Сети водопровода	Село Верхний Сускан, площадка № 6	строительство	2035	1,1	-	
7.	Сети водопровода	поселок Менжинский, площадка № 5	строительство	2035	3,22	-	
8.	Сети водопровода	поселок Менжинский, восточнее ул. Лесная	строительство	2035	3,2		
9.	Сети водопровода	село Сосновка, площадка № 3, площадка №7, ул.Новополевая, ул. Овражная, ул. Полевая	строительство	2035	7,98	-	
10.	Поливной водопровод		строительство	2035	-	-	
11.	Водозабор	село Ташелка, площадка № 1	строительство	2035	-	артезианская скважина	В соответствии с СанПиН 2.1.4.1110-02 радиус 1-ого пояса ЗСО от 30 до 50 м в зависимости от защищенности подземных вод. Размеры 2-ого и 3-его поясов ЗСО определяются на основании гидрогеологических расчетов
12.	Водозабор	село Сосновка, площадка № 3	строительство	2035	-	артезианская скважина	
13.	Водозабор	село Сосновка, площадка № 7	строительство	2035	-	артезианская скважина	
14.	Водозабор	поселок Менжинский, площадка № 8	строительство	2035	-	артезианская скважина	

№ п/п	Назначение и наименование объекта	Местоположение объекта	Вид работ, который планируется в целях размещения объекта	Срок, до которого планируется размещение объекта, г.	Основные характеристики объекта		Характеристики зон с особыми условиями использования территорий (ЗСО)
					Протяженность, км	Иные характеристики	
15.	Водонапорная башня	село Ташелка, в южной части села	реконструкция	2035	-	50 куб.м. – 3 шт	В соответствии с СанПиН 2.1.4.1110-02 ориентировочный размер санитарно-защитной зоны объекта – 10 м
16.	Водонапорная башня	Село Верхний Сускан	реконструкция	2035	-	50 куб.м. – 1 шт	
17.	Водонапорная башня	поселок Менжинский, в юго-западной части поселка	реконструкция	2035	-	50 куб.м. – 2 шт	
18.	Водонапорная башня	село Сосновка, в восточной части села	реконструкция	2035	-	50 куб.м. – 2 шт	
19.	Станции водоочистки	село Ташелка, площадка №1	строительство	2035	-	600 куб.м./сут	
20.	Станции водоочистки	Село Верхний Сускан	строительство	2035	-	140 куб.м./сут	
21.	Станции водоочистки	поселок Менжинский	строительство	2035	-	120 куб.м./сут	
22.	Станции водоочистки	село Сосновка, площадка №3	строительство	2035	-	240 куб.м./сут	
23.	Накопительный резервуар	село Ташелка, на площадке № 1	строительство	2035	-	50 куб.м.	В соответствии с СанПиН 2.1.4.1110-02 радиус 1-ого пояса ЗСО от 30 до 50 м в зависимости от защищенности подземных вод. Размеры 2-ого и 3-его поясов ЗСО определяются на основании гидрогеологических расчетов
24.	Накопительный резервуар	село Ташелка, на площадке № 2	строительство	2035	-	100 куб.м.	
25.	Накопительный резервуар	село Сосновка, на площадке № 3	строительство	2035	-	100 куб.м.	
26.	Накопительный резервуар	село Сосновка, на площадке № 7	строительство	2035	-	100 куб.м.	

2.6. Объекты местного значения в сфере водоотведения

№ п/п	Назначение и наименование объекта	Местоположение объекта	Вид работ, который планируется в целях размещения объекта	Срок, до которого планируется размещение объекта, г.	Основные характеристики объекта		Характеристики зон с особыми условиями использования территорий (ЗСО)
					Протяженность, км	Иные характеристики	
1.	Канализационная насосная станция	село Ташелка, на площадке №1	строительство	2033	-	-	В соответствии с СанПиН 2.2.1/2.1.1.1200-03 ориентировочный размер санитарно-защитной зоны зависит от производительности объекта от 15 до 30 метров

2.7. Объекты местного значения в сфере газоснабжения

№ п/п	Назначение и наименование объекта	Местоположение объекта	Вид работ, который планируется в целях размещения объекта	Срок, до которого планируется размещение объекта, г.	Основные характеристики объекта		Характеристики зон с особыми условиями использования территорий (ЗСО)
					Протяженность, км	Иные характеристики	
1.	Газопровод	село Ташелка, площадка № 2, площадка № 1	строительство	2033	16,11	-	Правилами охраны газораспределительных сетей, утвержденными Постановлением Правительства Российской Федерации от 20.11.2000 № 878, вдоль трасс наружных газопроводов охранные зоны устанавливаются в виде территории, ограниченной условными линиями, проходящими на расстоянии 2 метров с каждой стороны газопровода; вдоль трасс подземных газопроводов из полиэтиленовых труб при использовании медного провода для обозначения трассы газопровода - в виде территории, ограниченной условными линиями, проходящими на расстоянии 3 метров от газопровода со стороны провода и 2 метров - с противоположной стороны
2.	Газопровод	село Сосновка, площадка № 3, ул. Новополевая, ул. Овражная, ул. Полевая, Центральная, Заречная	строительство	2033	6,42	-	
3.	Газопровод	село Сосновка, площадка № 7	строительство	2033	2,88	-	
4.	Газопровод	поселок Менжинский, площадка № 5	строительство	2033	5,07	-	
5.	Газопровод	поселок Менжинский, восточнее ул. Лесная	строительство	2033	3,28	-	
6.	Газопровод	село Верхний Сускан, площадка № 6	строительство	2033	1,53	-	
7.	Шкафной газорегуляторный пункт	поселок Менжинский, восточнее ул. Лесная	строительство	2033	-	1 шт.	В соответствии с Правилами охраны газораспределительных сетей, утвержденными Постановлением Правительства Российской Федерации от 20.11.2000 № 878, охранная зона устанавливается в виде территории, ограниченной замкнутой линией, проведенной на расстоянии 10 метров от границ объекта
8.	Шкафной газорегуляторный пункт	село Ташла, площадка №1	строительство	2033	-	1 шт.	
9.	Шкафной газорегуляторный пункт	село Ташла, площадка №2	строительство	2033	-	3 шт.	

2.8. Объекты местного значения в сфере теплоснабжения

№ п/п	Назначение и наименование объекта	Местоположение объекта	Вид работ, который планируется в целях размещения объекта	Срок, до которого планируется размещение объекта, г.	Основные характеристики объекта		Характеристики зон с особыми условиями использования территорий (ЗСО)
					Протяженность, км	Иные характеристики	
1.	Мини-котельные	село Ташелка: для дома Культуры на 260 мест, на площадке №1	строительство	2033	-	-	В соответствии с СанПиН 2.1.4.1110-02 размер санитарно-защитной зоны устанавливается в каждом конкретном случае на основании расчетов рассеивания загрязнений атмосферного воздуха и физического воздействия на атмосферный воздух (шум, вибрация, ЭМП и др.), а также на основании результатов натурных исследований и измерений.
2.	Мини-котельные	село Сосновка, для культурно-досугового центра, на площадке № 3	строительство	2033	-	-	
3.	Мини-котельные	поселок Менжинский для культурно-досугового центра на 90 мест	строительство	2033	-	2 шт.	
4.	Мини-котельные	село Ташелка: ул. Советская	строительство	2033	-	-	

2.9. Объекты местного значения в сфере транспортной инфраструктуры

№ п/п	Назначение и наименование объекта	Местоположение объекта	Вид работ, который планируется в целях размещения объекта	Срок, до которого планируется размещение объекта, г.	Основные характеристики объекта		Характеристики зон с особыми условиями использования территорий (ЗСО)
					Протяженность, км	Иные характеристики	
1.	Улицы и автомобильные дороги местного значения	село Ташелка	реконструкция	2035	13,91	-	Установление зон с особыми условиями использования территорий в связи с размещением объекта не требуется
2.	Улицы и автомобильные дороги местного значения	село Ташелка, в том числе:	строительство	2035	2,6	главные	
					10,33	улицы в жилой застройке	
3.	Улицы и автомобильные дороги местного значения	село Сосновка, в том числе:	строительство	2035	0,9	главные	
					10,5	улицы в жилой застройке	
4.	Улицы и автомобильные дороги местного значения	поселок Менжинский, в том числе:	строительство	2035	-	-	
					5,43	улицы в жилой застройке	
5.	Улицы и автомобильные дороги местного значения	село Верхний Сускан	строительство	2035	-	-	
					0,6	улицы в жилой застройке	

2.10. Объекты местного значения в сфере организации ритуальных услуг и содержания мест захоронения

№ п/п	Назначение и наименование объекта	Местоположение объекта	Вид работ, который планируется в целях размещения объекта	Срок, до которого планируется размещение объекта, г.	Основные характеристики объекта			Характеристики зон с особыми условиями использования территорий (ЗСО)
					Площадь земельного участка	Площадь объекта, га	Иные характеристики	
1.	Кладбище	село Ташелка по ул. Заречная	реконструкция	2035	-	-	увеличение площади на 0,4 га ответ адм ?	В соответствии с СанПиН 2.2.1/2.1.1.1200-03 ориентировочный размер санитарно-защитной зоны объекта – 50 м

2.11. Объекты местного значения в сфере обеспечения первичных мер пожарной безопасности в границах населенных пунктов поселения

№ п/п	Назначение и наименование объекта	Местоположение объекта	Вид работ, который планируется в целях размещения объекта	Срок, до которого планируется размещение объекта, г.	Основные характеристики объекта			Характеристики зон с особыми условиями использования территорий (ЗСО)
					Площадь земельного участка, га	Площадь объекта, кв.м	Иные характеристики	
1.	Пожарный пирс	село Ташелка, в центральной части села	реконструкция	2035	-	150	-	Установление зон с особыми условиями использования территорий в связи с размещением объекта не требуется
2.	Пожарный пирс	село Ташелка, за северной границей села	реконструкция	2035	-	150	-	

2.12. Объекты местного значения в сфере обращения с отходами

№ п/п	Назначение и наименование объекта	Местоположение объекта	Вид работ, который планируется в целях размещения объекта	Срок, до которого планируется размещение объекта, г.	Основные характеристики объекта			Характеристики зон с особыми условиями использования территорий (ЗСО)
					Площадь земельного участка, га	Площадь объекта, га	Иные характеристики	
1.	Площадка для временного хранения твердых бытовых отходов	село Ташелка	строительство	2035	-	0,7	-	В соответствии с СанПиН 2.2.1/2.1.1.1200-03 ориентировочный размер санитарно-защитной зоны объекта – 100 м
2.	Площадка для временного хранения твердых бытовых отходов	село Верхний Сускан	строительство	2035	-	0,7	-	

3. Параметры функциональных зон, а также сведения о планируемых для размещения в них объектах регионального значения, объектах местного значения муниципального района Ставропольский, объектах местного значения сельского поселения Ташелка, за исключением линейных объектов

Вид зоны	Тип застройки	Площадь, га	Максимальная этажность застройки	Максимальный размер санитарно-защитной зоны расположенных или планируемых к расположению в зоне объектов (метров) (устанавливается только для производственных, сельскохозяйственных зон и зон специального назначения)
Жилые зоны	-	621,06	3	-
	объекты местного значения муниципального района: - дошкольное образовательное учреждение на 20 мест в селе Сосновка, площадка № 3; - дошкольное образовательное учреждение на 50 мест в селе Ташелка, площадка № 1; - общеобразовательное учреждение в селе Ташелка, ул. Менжинского, на 250 учащихся (завершение строительства); - фельдшерско-акушерский пункт в селе Сосновка, ул. Овражная (реконструкция, увеличение мощности до 21 поселения в смену). объекты местного значения сельского поселения: - административное здание в селе Ташелка, ул. Менжинского, площадью 250 кв.м. (реконструкция); - культурно-досуговый центр в селе Верхний Сускан, по ул. Новая (реконструкция, увеличение мощности до 80 мест); - спортивная площадка в селе Сосновка, на площадке № 7, площадью 0,2 га; - комплектная трансформаторная подстанция, в селе Ташелка, площадка № 1, 1x250 кВА-1 шт, 1x100 кВА-1 шт; - комплектная трансформаторная подстанция, в селе Ташелка, площадка № 2, 1x250 кВА-2 шт; - комплектная трансформаторная подстанция, в селе Сосновка, площадка № 3, 1x100 кВА-2 шт; - комплектная трансформаторная подстанция, в селе Сосновка, площадка № 4, 1x160 кВА-1 шт; - комплектная трансформаторная подстанция, в селе Сосновка, площадка № 7, 1x100 кВА-1 шт; - комплектная трансформаторная подстанция, в селе Сосновка, в существующей застройке, 1x100 кВА-1 шт; - комплектная трансформаторная подстанция, в поселке Менжинский, площадка № 5, 1x250 кВА-1 шт; - комплектная трансформаторная подстанция, в поселке Менжинский, восточнее ул. Лесная, 1x250 кВА-2 шт; - комплектная трансформаторная подстанция, в селе Верхний Сускан, площадка № 6, 1x100 кВА-1 шт; - шкафной газорегуляторный пункт в поселке Менжинский, восточнее ул. Лесная, – 1 шт. - локальные канализационные очистные сооружения в селе Ташелка; - миникотельная в селе Ташелка, на площадке № 1; - миникотельная в селе Сосновка, на площадке № 3; - миникотельная в поселке Менжинский, ул. Рабочая. - водозабор в селе Сосновка, на площадке № 7;			
Развитие жилой зоны до 2033 года в селе Ташелка планируется на следующих площадках: - на площадке № 1, расположенной с южной стороны села Ташелка, общей площадью территории – 32,54га, общее количество участков – 195, численность планируемого населения – 585 человек; - на площадке № 2, расположенной в северо-восточной части села Ташелка, общей площадью территории –51,44га, общее количество участков – 310, численность планируемого населения – 930 человек. Развитие жилой зоны до 2033 года в селе Сосновка планируется на следующих площадках: - на площадке № 3 , расположенной в северо-восточной части села Сосновка, общей площадью территории – 32,40 га, общее количество участков – 189, численность планируемого населения – 567 человек. - на площадке № 4, расположенной в юго-восточной части села Сосновка, общей площадью территории – 7,25 га, общее количество участков – 58, численность планируемого населения – 174 человек; - на площадке № 7, расположенной в юго-восточной части села Сосновка, общей площадью территории – 24,89 га, общее количество участков – 83, численность планируемого населения – 249 человек; - за счет уплотнения существующей застройки в северо-восточной части села на участке площадью 2,6 га, общее количество участков – 12, численность планируемого населения – 36 человек; Развитие жилой зоны до 2033 года в поселке Менжинский планируется на следующих площадках: - на площадке № 5, расположенной в северо-западной части поселка Менжинский, общей площадью территории – 23,57га, общее количество участков – 118, численность планируемого населения – 354 человек; - на площадке № 8, расположенной в восточной части поселка Менжинский, общей площадью территории – 19,10 га, общее количество участков – 103, численность планируемого населения – 309 человек; Развитие жилой зоны до 2033 года в селе Верхний Сускан планируется на следующих площадках: - на площадке № 6, расположенной в юго-восточной части села Верхний Сускан, общей площадью территории – 4,35 га, общее количество участков – 24, численность планируемого населения – 72 человека;				
Общественно-деловые зоны	-	15,05	4	-
	объекты местного значения муниципального района: - офис врача общей практики в селе Ташелка, ул. Советская (реконструкция, увеличение мощности до 54 поселещий в смену); - физкультурно-оздоровительный комплекс в селе Ташелка, площадка № 1, со спортивными залами площадью 350 кв.м.; объекты местного значения сельского поселения: - дом культуры в селе Ташелка, на площадке № 1, на 260 мест с размещением подросткового клуба; - комплектная трансформаторная подстанция, в селе Ташелка, площадка № 1, 1x250 кВА-1 шт, 1x100 кВА-1 шт; - комплектная трансформаторная подстанция, в селе Ташелка, площадка № 2, 1x400 кВА-1 шт; - комплектная трансформаторная подстанция, в селе Сосновка, площадка № 3, 1x400 кВА-1 шт; - миникательная в селе Ташелка, на площадке № 1; - миникательная в селе Сосновка, на площадке № 3; - культурно-досуговый центр в селе Сосновка, на площадке № 3, на 140 мест, с размещением подросткового клуба и библиотеки на 5 400 единиц хранения; - культурно-досуговый центр в поселке Менжинский, по ул. Рабочая, на 90 мест.			
Зоны рекреационного назначения	-	118,15	-	-
	объекты местного значения сельского поселения: - футбольное поле в селе Ташелка, в юго-восточной части села, на земельном участке площадью 1,4 га; - футбольное поле в селе Сосновка, в юго-восточной части села, на земельном участке площадью 1 га; - спортивная площадка в селе Ташелка, на площадке № 1, площадью 0,2 га; - спортивная площадка в поселке Менжинский, на площадке № 5, площадью 0,5 га; - спортивная площадка в селе Верхний Сускан, по ул. Советская, площадью 0,5 га; - пожарный пирс в селе Ташелка, в центре села, площадью 150 кв.м. (реконструкция); - пожарный пирс в селе Ташелка, за северной границей села, площадью 150 кв.м. (реконструкция).			
Зоны лесов	-	868,18	-	-
Зоны сельскохозяйственного использования	-	16902,45	2	300
Производственные зоны, зоны инженерной и транспортной инфраструктур	-	735,66	2	-
	объекты регионального значения: - пожарное депо в селе Ташелка, на площадке № 1, на 2 машины. объекты местного значения сельского поселения: - канализационно-насосная станция в селе Ташелка, на площадке № 1; - водозабор в селе Ташелка, на площадке № 1; - водозабор в селе Ташелка, на площадке № 2; - водозабор в селе Ташелка, в существующих границах; - водозабор в селе Сосновка, на площадке № 3; - водозабор в селе Сосновка, на площадке № 4; - водозабор в селе Сосновка, площадка нового жилищного строительства в существующем жилом массиве; - водозабор в селе Сосновка, в существующих границах; - водозабор в поселке Менжинский, на площадке № 5; - водозабор в поселке Менжинский, в существующих границах; - водозабор в селе Верхний Сускан, на площадке № 6; - водозабор в селе Верхний Сускан, в существующих границах; - водонапорная башня в селе Ташелка, в южной части села, производительностью 50 куб.м. – 3 шт (реконструкция); - водонапорная башня в селе Верхний Сускан, производительностью 50 куб.м. – 1 шт (реконструкция); - водонапорная башня в поселке Менжинский, в юго-западной части села, производительностью 50 куб.м. – 2 шт (реконструкция); - водонапорная башня в селе Сосновка, в восточной части села, производительностью 50 куб.м. – 3 шт (реконструкция); - станция водоочистки в селе Ташелка, производительностью 600 куб.м./сут. - станция водоочистки в селе Верхний Сускан, производительностью 140 куб.м./сут; - станция водоочистки в поселке Менжинский, производительностью 120 куб.м./сут; - станция водоочистки в селе Сосновка, производительностью 240 куб.м./сут; - накопительный резервуар в селе Ташелка на площадке № 1, объемом 50 куб.м.; - накопительный резервуар в селе Ташелка на площадке № 2, объемом 100 куб.м.; - накопительный резервуар в селе Сосновка на площадке № 3, объемом 100 куб.м. - накопительный резервуар в селе Сосновка на площадке № 7, объемом 100 куб.м.			

Зоны специального назначения	-	7,69	-	50
	объекты местного значения сельского поселения: - кладбище в селе Ташелка, по ул. Заречная (реконструкция, увеличение на 0,4 га)			
	объекты местного значения сельского поселения: - площадка для временного хранения ТБО в селе Ташелка, площадью 0,7 га; - площадка для временного хранения ТБО в селе Верхний Сускан, за северо-западной границей села, площадью 0,7 га.			

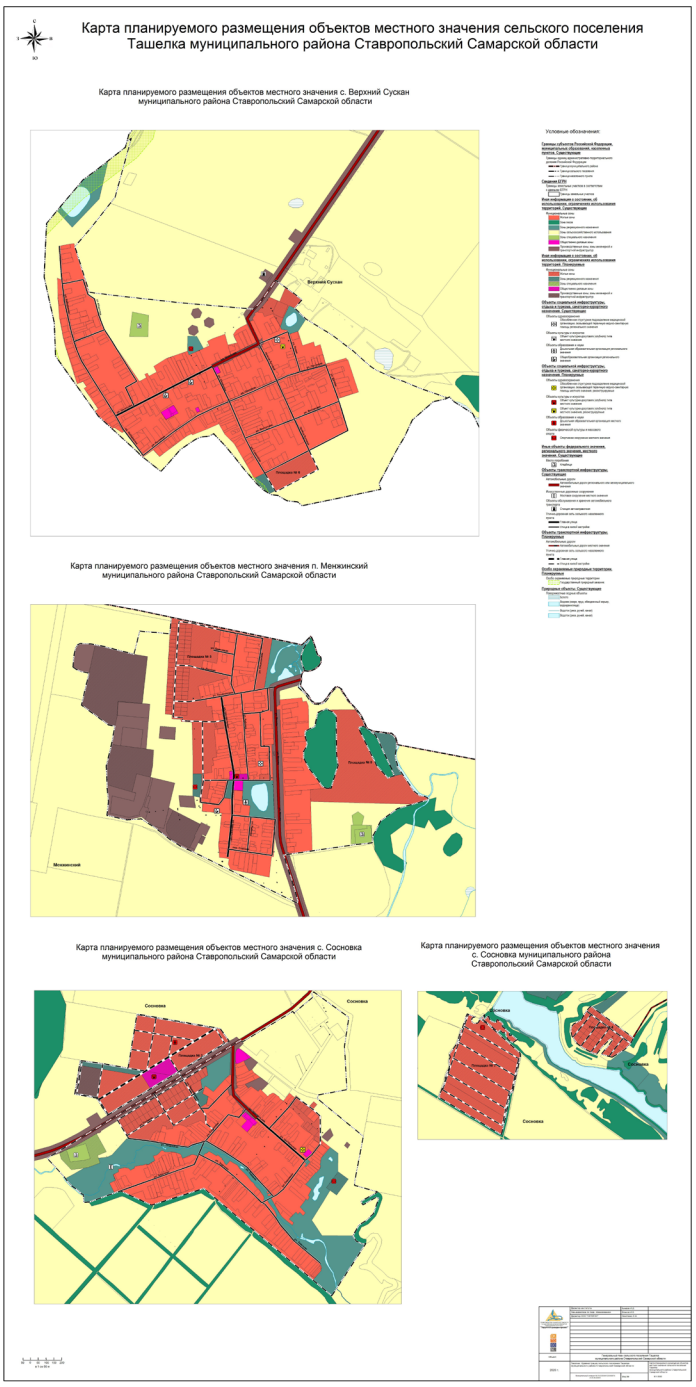

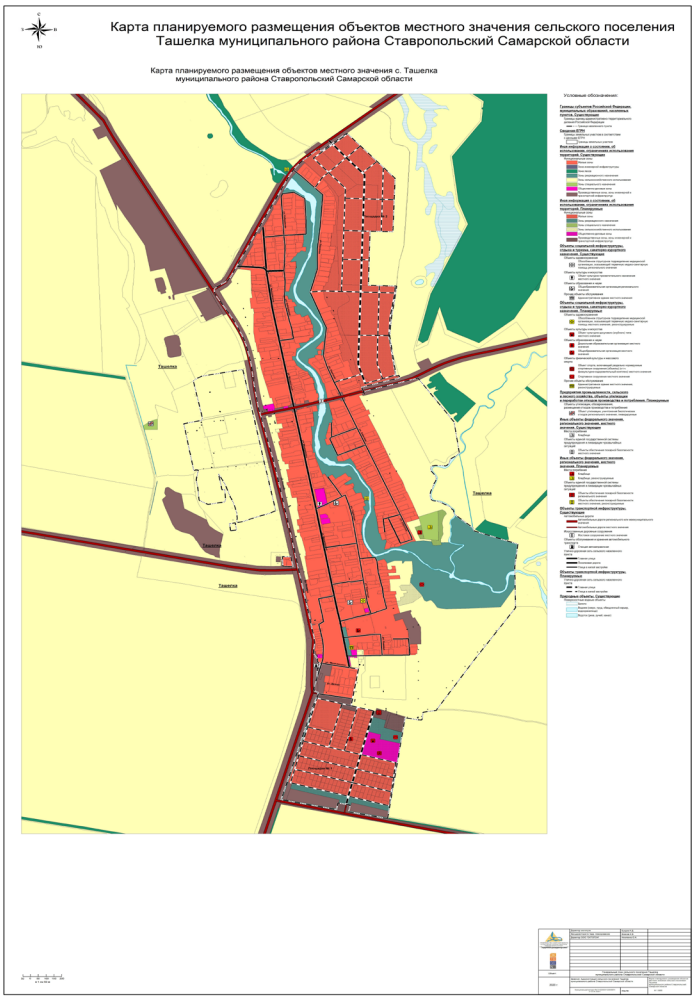

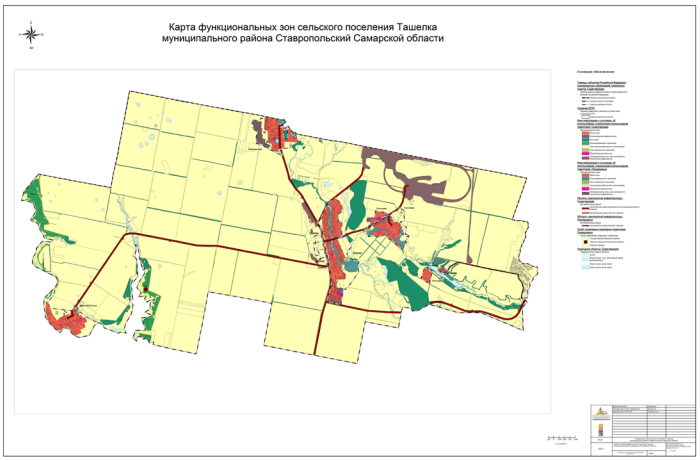

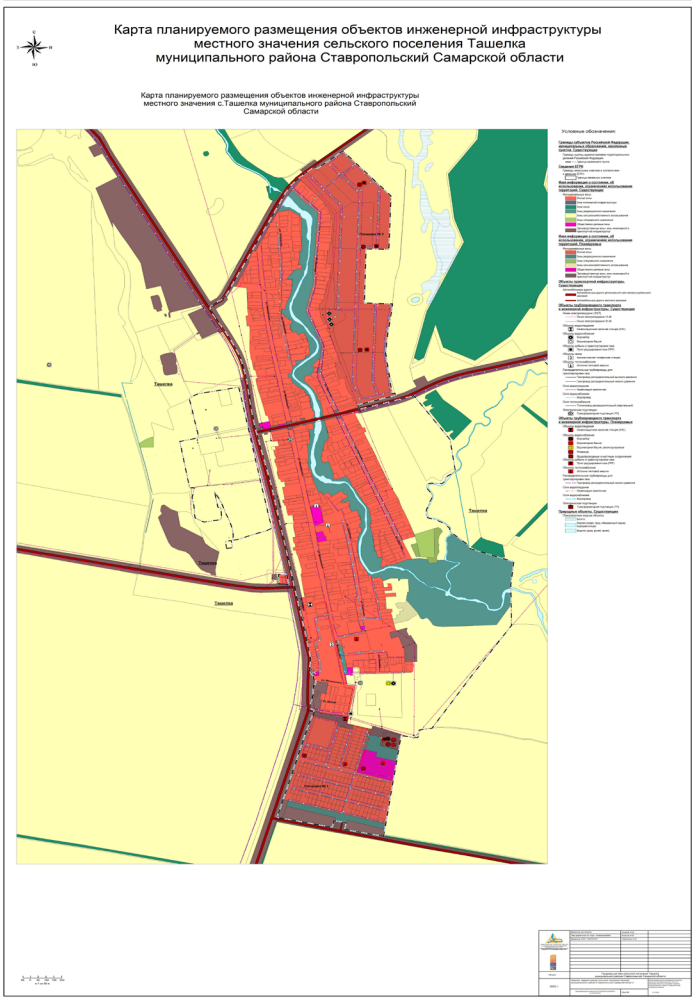

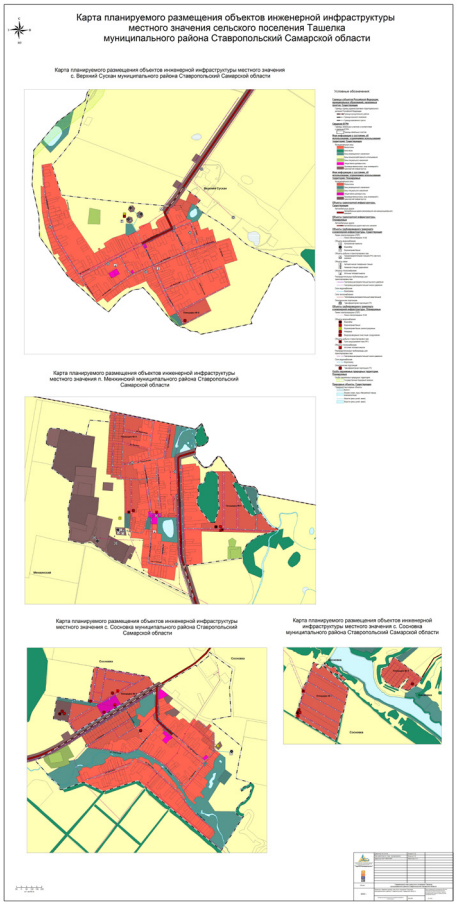

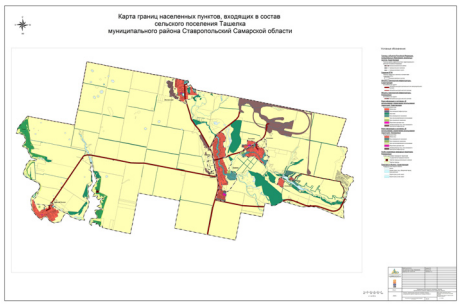

Приложение № 1
к приказу Минэкономразвития России
от 23.11.2018 г. № 650

ФОРМА

графического описания местоположения границ населённых пунктов,
территориальных зон, особо охраняемых природных территорий,
зон с особыми условиями использования территорий

ОПИСАНИЕ МЕСТОПОЛОЖЕНИЯ ГРАНИЦ[1]

село Ташелка
(наименование объекта местоположения границ, которого описано (далее - объект)

Раздел 1

Сведения об объекте		
№ п/п	Характеристики объекта	Описание характеристик
1	2	3
1.	Местоположение объекта[2]	Самарская область, Ставропольский район, сельское поселение Ташелка, село Ташелка
2.	Площадь объекта +/- величина погрешности определения площади (Р +/- Дельта Р)[3]	5077932±789 м[2]
3.	Иные характеристики объекта[4]	

Раздел 2

Сведения о местоположении границ объекта[5]

1.Система координат МСК-63

2. Сведения о характерных точках границ объекта

Обозначение характерных точек границ	Координаты, м		Метод определения координат характерной точки[6]	Средняя квадратическая погрешность положения характерной точки (Мt), м	Описание обозначения точки на местности (при наличии)[7]
	X	Y			
1	2	3	4	5	6
–					
1	457402.46	1327765.05	Картометрический метод	0.1	-
2	457363.45	1327748.25	Картометрический	0.1	-
			метод		
3	457352.55	1327743	Картометрический метод	0.1	-
4	457337.25	1327735.66	Картометрический метод	0.1	-
5	457299.5	1327717.45	Картометрический метод	0.1	-
6	457133.08	1327637.05	Картометрический метод	0.1	-
7	457099.94	1327621.04	Картометрический метод	0.1	-
8	457053.8	1327598.75	Картометрический метод	0.1	-
9	456902.18	1327526.83	Картометрический метод	0.1	-
10	456756.4	1327457.65	Картометрический метод	0.1	-
11	456734.56	1327447.29	Картометрический метод	0.1	-
12	456728.8	1327444.55	Картометрический метод	0.1	-
13	456723.55	1327442.25	Картометрический метод	0.1	-
14	456691.38	1327427.19	Картометрический метод	0.1	-
15	456661.05	1327413	Картометрический метод	0.1	-
16	456636.65	1327399.15	Картометрический метод	0.1	-
17	456618.5	1327381.85	Картометрический метод	0.1	-
18	456601.5	1327356.33	Картометрический метод	0.1	-
19	456599.28	1327353	Картометрический метод	0.1	-
20	456596.85	1327349.35	Картометрический метод	0.1	-
21	456582.18	1327330.46	Картометрический метод	0.1	-
22	456579.72	1327322.29	Картометрический метод	0.1	-
23	456576.01	1327322.51	Картометрический метод	0.1	-
24	456568.2	1327312.45	Картометрический метод	0.1	-
25	456554.2	1327307.95	Картометрический метод	0.1	-
26	456535.1	1327311.15	Картометрический метод	0.1	-
27	456519.8	1327317.56	Картометрический	0.1	-
			метод		
28	456397.45	1327401.25	Картометрический метод	0.1	-
29	456388.15	1327407.16	Картометрический метод	0.1	-
30	456323.4	1327447.05	Картометрический метод	0.1	-
31	456288.25	1327466.75	Картометрический метод	0.1	-
32	456234.35	1327494.1	Картометрический метод	0.1	-
33	456190.86	1327512.9	Картометрический метод	0.1	-
34	456162.71	1327522.9	Картометрический метод	0.1	-
35	456070.65	1327548.45	Картометрический метод	0.1	-
36	456043.56	1327554.75	Картометрический метод	0.1	-
37	456033.66	1327556.95	Картометрический метод	0.1	-
38	455923.25	1327574.75	Картометрический метод	0.1	-
39	455920.1	1327575.3	Картометрический метод	0.1	-
40	455828.6	1327590.95	Картометрический метод	0.1	-
41	455712	1327614.35	Картометрический метод	0.1	-
42	455705.65	1327615.5	Картометрический метод	0.1	-
43	455695.25	1327617.45	Картометрический метод	0.1	-
44	455685.56	1327620.43	Картометрический метод	0.1	-
45	455671.35	1327624.8	Картометрический метод	0.1	-
46	455665.32	1327626.48	Картометрический метод	0.1	-
47	455638.3	1327634	Картометрический метод	0.1	-
48	455469.3	1327681.06	Картометрический метод	0.1	-
49	455465.5	1327682.1	Картометрический метод	0.1	-
50	455460.76	1327683.4	Картометрический метод	0.1	-
51	455286.8	1327731.81	Картометрический метод	0.1	-
52	455281.3	1327733.25	Картометрический	0.1	-
			метод		
53	455277.01	1327734.25	Картометрический метод	0.1	-
54	454980.2	1327802.7	Картометрический метод	0.1	-
55	454975.8	1327803.7	Картометрический метод	0.1	-
56	454786.15	1327848.51	Картометрический метод	0.1	-
57	454781.4	1327849.6	Картометрический метод	0.1	-
58	454776.3	1327850.8	Картометрический метод	0.1	-
59	454755.39	1327855.42	Картометрический метод	0.1	-
60	454546.83	1327901.52	Картометрический метод	0.1	-
61	454541.91	1327902.61	Картометрический метод	0.1	-
62	454536.48	1327903.81	Картометрический метод	0.1	-
63	454503.03	1327911.65	Картометрический метод	0.1	-
64	454499.13	1327912.56	Картометрический метод	0.1	-
65	454449.19	1327924.27	Картометрический метод	0.1	-
66	454444.61	1327925.34	Картометрический метод	0.1	-
67	454268.8	1327966.55	Картометрический метод	0.1	-
68	454236.11	1327973.85	Картометрический метод	0.1	-
69	454138.05	1327995.7	Картометрический метод	0.1	-
70	454135.6	1327996.21	Картометрический метод	0.1	-
71	454112.45	1328001.35	Картометрический метод	0.1	-
72	454048.85	1328016.55	Картометрический метод	0.1	-
73	454010.6	1328022.41	Картометрический метод	0.1	-
74	453976.7	1328019.8	Картометрический метод	0.1	-
75	453946.7	1328015.5	Картометрический метод	0.1	-
76	453935.7	1328015.95	Картометрический метод	0.1	-
77	453925.22	1328020.39	Картометрический	0.1	-
			метод		
78	453918.7	1328023.15	Картометрический метод	0.1	-
79	453902.82	1328034.89	Картометрический метод	0.1	-
80	453891.6	1328043.19	Картометрический метод	0.1	-
81	453882.69	1328043.48	Картометрический метод	0.1	-
82	453872.28	1328043.53	Картометрический метод	0.1	-
83	453868.25	1328047.23	Картометрический метод	0.1	-
84	453856.51	1328062.22	Картометрический метод	0.1	-
85	453822.77	1328052.95	Картометрический метод	0.1	-
86	453822.3	1328043.74	Картометрический метод	0.1	-
87	453782.75	1328043.91	Картометрический метод	0.1	-
88	453749.88	1328044.19	Картометрический метод	0.1	-
89	453668.05	1328024.6	Картометрический метод	0.1	-
90	453656	1328030.9	Картометрический метод	0.1	-
91	453648.25	1328047.35	Картометрический метод	0.1	-
92	453647.43	1328053.66	Картометрический метод	0.1	-
93	453636.37	1328051.68	Картометрический метод	0.1	-
94	453635.22	1328057.45	Картометрический метод	0.1	-
95	453603.94	1328047.91	Картометрический метод	0.1	-
96	453605.36	1328043.55	Картометрический метод	0.1	-
97	453556.2	1328028.1	Картометрический метод	0.1	-
98	453465.7	1328001.55	Картометрический метод	0.1	-
99	453033.77	1327887.02	Картометрический метод	0.1	-
100	452859.2	1327839.46	Картометрический метод	0.1	-
101	452857.79	1327844.88	Картометрический метод	0.1	-
102	452857.13	1327847.99	Картометрический	0.1	-
			метод		
103	452856.34	1327851.91	Картометрический метод	0.1	-
104	452796.27	1328195.36	Картометрический метод	0.1	-
105	452845.05	1328203.46	Картометрический метод	0.1	-
106	452831.66	1328282.32	Картометрический метод	0.1	-
107	452782.48	1328274.16	Картометрический метод	0.1	-
108	452739.79	1328523.76	Картометрический метод	0.1	-
109	452768.44	1328527.96	Картометрический метод	0.1	-
110	453475.6	1328616.1	Картометрический метод	0.1	-
111	453468.1	1328671.65	Картометрический метод	0.1	-
112	453463.59	1328705.01	Картометрический метод	0.1	-
113	453463.59	1328721.98	Картометрический метод	0.1	-
114	453474.99	1328727.85	Картометрический метод	0.1	-
115	453519.69	1328729.79	Картометрический метод	0.1	-
116	453526.64	1328764.46	Картометрический метод	0.1	-
117	453530.21	1328781.28	Картометрический метод	0.1	-
118	453533.77	1328802.27	Картометрический метод	0.1	-
119	453535.77	1328814.57	Картометрический метод	0.1	-
120	453547.28	1328819.78	Картометрический метод	0.1	-
121	453567.01	1328832.26	Картометрический метод	0.1	-
122	453912.56	1329048.43	Картометрический метод	0.1	-
123	454191.61	1329231.48	Картометрический метод	0.1	-
124	454197.41	1329235.27	Картометрический метод	0.1	-
125	454296.8	1329300.47	Картометрический метод	0.1	-
126	454593.75	1329287.45	Картометрический метод	0.1	-
127	454760.45	1329302.7	Картометрический	0.1	-
			метод		
128	454848.8	1329019.8	Картометрический метод	0.1	-
129	454871.35	1329011.98	Картометрический метод	0.1	-
130	454967.96	1328888.58	Картометрический метод	0.1	-
131	454976.15	1328885.25	Картометрический метод	0.1	-
132	454989.54	1328885.47	Картометрический метод	0.1	-
133	454996.66	1328882.88	Картометрический метод	0.1	-
134	455003.79	1328873.16	Картометрический метод	0.1	-
135	455016.96	1328864.31	Картометрический метод	0.1	-
136	455027.78	1328847.71	Картометрический метод	0.1	-
137	455038.71	1328823.19	Картометрический метод	0.1	-
138	455050.1	1328802.7	Картометрический метод	0.1	-
139	455058.78	1328776.21	Картометрический метод	0.1	-
140	455059.82	1328757.96	Картометрический метод	0.1	-
141	455065.72	1328743.29	Картометрический метод	0.1	-
142	455076.94	1328734.5	Картометрический метод	0.1	-
143	455096.02	1328731.69	Картометрический метод	0.1	-
144	455108.17	1328731.18	Картометрический метод	0.1	-
145	455128.2	1328733.98	Картометрический метод	0.1	-
146	455154.24	1328745.43	Картометрический метод	0.1	-
147	455186.31	1328754.02	Картометрический метод	0.1	-
148	455203.3	1328762.85	Картометрический метод	0.1	-
149	455218.22	1328767.5	Картометрический метод	0.1	-
150	455235.95	1328765.48	Картометрический метод	0.1	-
151	455247.4	1328757.96	Картометрический метод	0.1	-
152	455279.69	1328731.12	Картометрический	0.1	-

			метод		
153	455304.68	1328730.05	Картометрический метод	0.1	-
154	455313.71	1328738.99	Картометрический метод	0.1	-
155	455317.78	1328760.47	Картометрический метод	0.1	-
156	455317.67	1328805.56	Картометрический метод	0.1	-
157	455316.92	1328826.54	Картометрический метод	0.1	-
158	455323.24	1328835.22	Картометрический метод	0.1	-
159	455339.37	1328847.52	Картометрический метод	0.1	-
160	455357.62	1328850.78	Картометрический метод	0.1	-
161	455366.74	1328854.76	Картометрический метод	0.1	-
162	455380.07	1328871.04	Картометрический метод	0.1	-
163	455386.74	1328884.78	Картометрический метод	0.1	-
164	455399.72	1328895.28	Картометрический метод	0.1	-
165	455409.85	1328909.72	Картометрический метод	0.1	-
166	455431.99	1328906.48	Картометрический метод	0.1	-
167	455638.1	1328869.75	Картометрический метод	0.1	-
168	455938.73	1328638.8	Картометрический метод	0.1	-
169	455951.1	1328629.3	Картометрический метод	0.1	-
170	455943.31	1328604.21	Картометрический метод	0.1	-
171	455846.81	1328293.61	Картометрический метод	0.1	-
172	455843.71	1328283.6	Картометрический метод	0.1	-
173	455875.22	1328271.57	Картометрический метод	0.1	-
174	455879.04	1328283.67	Картометрический метод	0.1	-
175	455915.25	1328399.51	Картометрический метод	0.1	-
176	455946.63	1328501.94	Картометрический метод	0.1	-
177	455951.68	1328514.29	Картометрический	0.1	-
			метод		
178	455966.8	1328506.94	Картометрический метод	0.1	-
179	455961.66	1328490.06	Картометрический метод	0.1	-
180	456261.8	1328439.22	Картометрический метод	0.1	-
181	456262	1328443.06	Картометрический метод	0.1	-
182	456276.12	1328440.95	Картометрический метод	0.1	-
183	456276.93	1328441.03	Картометрический метод	0.1	-
184	456287.04	1328442.17	Картометрический метод	0.1	-
185	456402.37	1328449.77	Картометрический метод	0.1	-
186	456507.19	1328463.86	Картометрический метод	0.1	-
187	456603.73	1328474.55	Картометрический метод	0.1	-
188	456610.45	1328474.76	Картометрический метод	0.1	-
189	456617.08	1328474.97	Картометрический метод	0.1	-
190	456616.92	1328293.79	Картометрический метод	0.1	-
191	457010.94	1328293.84	Картометрический метод	0.1	-
192	457011.9	1328332.78	Картометрический метод	0.1	-
193	457011.6	1328440.09	Картометрический метод	0.1	-
194	457401.58	1328442.91	Картометрический метод	0.1	-
195	457720.81	1328125.87	Картометрический метод	0.1	-
196	457680.32	1328077.46	Картометрический метод	0.1	-
197	457586.75	1327965.39	Картометрический метод	0.1	-
198	457602.36	1327949.88	Картометрический метод	0.1	-
199	457596.29	1327942.62	Картометрический метод	0.1	-
200	457548.73	1327886.48	Картометрический метод	0.1	-
201	457524.63	1327861.79	Картометрический метод	0.1	-
202	457525.75	1327860.81	Картометрический	0.1	-
			метод		
203	457518.77	1327854.05	Картометрический метод	0.1	-
204	457489.95	1327826.16	Картометрический метод	0.1	-
205	457484.21	1327820.6	Картометрический метод	0.1	-
206	457460.85	1327801	Картометрический метод	0.1	-
207	457409.25	1327769.25	Картометрический метод	0.1	-
208	457405.85	1327767.1	Картометрический метод	0.1	-
1	457402.46	1327765.05	Картометрический метод	0.1	-
–					
209	453183.64	1327938.64	Картометрический метод	0.1	-
210	453183.38	1327939.62	Картометрический метод	0.1	-
211	453182.42	1327939.35	Картометрический метод	0.1	-
212	453182.67	1327938.4	Картометрический метод	0.1	-
209	453183.64	1327938.64	Картометрический метод	0.1	-
–					
213	453484.57	1328699.13	Картометрический метод	0.1	-
214	453480.78	1328699.2	Картометрический метод	0.1	-
215	453477.11	1328699.26	Картометрический метод	0.1	-
216	453478.41	1328694.47	Картометрический метод	0.1	-
213	453484.57	1328699.13	Картометрический метод	0.1	-
–					
217	453480.94	1328629.96	Картометрический метод	0.1	-
218	453480.88	1328630.15	Картометрический метод	0.1	-
219	453480.69	1328630.1	Картометрический метод	0.1	-
220	453480.75	1328629.89	Картометрический метод	0.1	-
217	453480.94	1328629.96	Картометрический метод	0.1	-
–					
221	453489.18	1328720.56	Картометрический	0.1	-
			метод		
222	453489.07	1328720.71	Картометрический метод	0.1	-
223	453488.9	1328720.6	Картометрический метод	0.1	-
224	453489.02	1328720.43	Картометрический метод	0.1	-
221	453489.18	1328720.56	Картометрический метод	0.1	-
–					
225	453497.29	1328629.96	Картометрический метод	0.1	-
226	453497.3	1328630.16	Картометрический метод	0.1	-
227	453497.1	1328630.15	Картометрический метод	0.1	-
228	453497.09	1328629.95	Картометрический метод	0.1	-
225	453497.29	1328629.96	Картометрический метод	0.1	-
–					
229	453502.75	1328560.68	Картометрический метод	0.1	-
230	453502.69	1328560.86	Картометрический метод	0.1	-
231	453502.5	1328560.8	Картометрический метод	0.1	-
232	453502.56	1328560.61	Картометрический метод	0.1	-
229	453502.75	1328560.68	Картометрический метод	0.1	-
–					
233	453516.92	1328561.06	Картометрический метод	0.1	-
234	453516.92	1328561.26	Картометрический метод	0.1	-
235	453516.72	1328561.26	Картометрический метод	0.1	-
236	453516.72	1328561.06	Картометрический метод	0.1	-
233	453516.92	1328561.06	Картометрический метод	0.1	-
–					
237	453528.4	1328492.49	Картометрический метод	0.1	-
238	453528.34	1328492.69	Картометрический метод	0.1	-
239	453524.31	1328491.52	Картометрический метод	0.1	-
240	453524.37	1328491.33	Картометрический	0.1	-
			метод		
237	453528.4	1328492.49	Картометрический метод	0.1	-
–					
241	453541.6	1328491.76	Картометрический метод	0.1	-
242	453541.61	1328491.95	Картометрический метод	0.1	-
243	453536.36	1328492.4	Картометрический метод	0.1	-
244	453536.35	1328492.19	Картометрический метод	0.1	-
241	453541.6	1328491.76	Картометрический метод	0.1	-
–					
245	453542.36	1328759.01	Картометрический метод	0.1	-
246	453542.24	1328759.19	Картометрический метод	0.1	-
247	453542.08	1328759.06	Картометрический метод	0.1	-
248	453542.2	1328758.91	Картометрический метод	0.1	-
245	453542.36	1328759.01	Картометрический метод	0.1	-
–					
249	453545.74	1328424.8	Картометрический метод	0.1	-
250	453545.68	1328424.99	Картометрический метод	0.1	-
251	453545.5	1328424.94	Картометрический метод	0.1	-
252	453545.55	1328424.74	Картометрический метод	0.1	-
249	453545.74	1328424.8	Картометрический метод	0.1	-
–					
253	453550.04	1328697.22	Картометрический метод	0.1	-
254	453550.04	1328697.42	Картометрический метод	0.1	-
255	453549.84	1328697.42	Картометрический метод	0.1	-
256	453549.84	1328697.22	Картометрический метод	0.1	-
253	453550.04	1328697.22	Картометрический метод	0.1	-
–					
257	453555.55	1328428.01	Картометрический метод	0.1	-
258	453555.55	1328428.21	Картометрический метод	0.1	-
259	453555.35	1328428.21	Картометрический метод	0.1	-
260	453555.35	1328428.01	Картометрический метод	0.1	-
257	453555.55	1328428.01	Картометрический метод	0.1	-
–					
261	453567.21	1328357.31	Картометрический метод	0.1	-
262	453567.15	1328357.49	Картометрический метод	0.1	-
263	453566.96	1328357.43	Картометрический метод	0.1	-
264	453567.03	1328357.24	Картометрический метод	0.1	-
261	453567.21	1328357.31	Картометрический метод	0.1	-
–					
265	453576.69	1328355.94	Картометрический метод	0.1	-
266	453576.69	1328356.14	Картометрический метод	0.1	-
267	453576.49	1328356.14	Картометрический метод	0.1	-
268	453576.49	1328355.94	Картометрический метод	0.1	-
265	453576.69	1328355.94	Картометрический метод	0.1	-
–					
269	453590.43	1328290.64	Картометрический метод	0.1	-
270	453590.39	1328290.83	Картометрический метод	0.1	-
271	453586.28	1328289.94	Картометрический метод	0.1	-
272	453586.32	1328289.75	Картометрический метод	0.1	-
269	453590.43	1328290.64	Картометрический метод	0.1	-
–					
273	453595.58	1328797.43	Картометрический метод	0.1	-
274	453595.46	1328797.59	Картометрический метод	0.1	-
275	453595.3	1328797.49	Картометрический метод	0.1	-
276	453595.41	1328797.31	Картометрический метод	0.1	-
273	453595.58	1328797.43	Картометрический метод	0.1	-
–					
277	453600.63	1328291.98	Картометрический метод	0.1	-
278	453600.59	1328292.17	Картометрический метод	0.1	-
279	453595.48	1328291.29	Картометрический метод	0.1	-
280	453595.52	1328291.08	Картометрический метод	0.1	-
277	453600.63	1328291.98	Картометрический метод	0.1	-
–					
281	453599.95	1328227.5	Картометрический метод	0.1	-
282	453599.91	1328227.71	Картометрический метод	0.1	-
283	453599.73	1328227.67	Картометрический метод	0.1	-
284	453599.75	1328227.47	Картометрический метод	0.1	-
281	453599.95	1328227.5	Картометрический метод	0.1	-
–					
285	453603.99	1328048.81	Картометрический метод	0.1	-
286	453603.21	1328051.29	Картометрический метод	0.1	-
287	453602.25	1328051.03	Картометрический метод	0.1	-
288	453603.03	1328048.54	Картометрический метод	0.1	-
285	453603.99	1328048.81	Картометрический метод	0.1	-
–					
289	453603.83	1328481.33	Картометрический метод	0.1	-
290	453603.83	1328481.53	Картометрический метод	0.1	-
291	453603.63	1328481.52	Картометрический метод	0.1	-
292	453603.63	1328481.32	Картометрический метод	0.1	-
289	453603.83	1328481.33	Картометрический метод	0.1	-
–					
293	453611.37	1328164.78	Картометрический метод	0.1	-
294	453611.33	1328164.98	Картометрический	0.1	-
			метод		
295	453611.14	1328164.94	Картометрический метод	0.1	-
296	453611.18	1328164.74	Картометрический метод	0.1	-
293	453611.37	1328164.78	Картометрический метод	0.1	-
–					
297	453611.5	1328234.76	Картометрический метод	0.1	-
298	453611.49	1328234.96	Картометрический метод	0.1	-
299	453611.29	1328234.95	Картометрический метод	0.1	-
300	453611.3	1328234.75	Картометрический метод	0.1	-
297	453611.5	1328234.76	Картометрический метод	0.1	-
–					
301	453617.37	1328695.72	Картометрический метод	0.1	-
302	453617.37	1328695.92	Картометрический метод	0.1	-
303	453617.17	1328695.92	Картометрический метод	0.1	-
304	453617.17	1328695.72	Картометрический метод	0.1	-
301	453617.37	1328695.72	Картометрический метод	0.1	-
–					
305	453622.79	1328102.04	Картометрический метод	0.1	-
306	453622.76	1328102.23	Картометрический метод	0.1	-
307	453622.56	1328102.21	Картометрический метод	0.1	-
308	453622.6	1328102	Картометрический метод	0.1	-
305	453622.79	1328102.04	Картометрический метод	0.1	-
–					
309	453631.84	1328162.09	Картометрический метод	0.1	-
310	453631.84	1328162.29	Картометрический метод	0.1	-
311	453631.64	1328162.29	Картометрический метод	0.1	-
312	453631.64	1328162.09	Картометрический метод	0.1	-
309	453631.84	1328162.09	Картометрический	0.1	-
			метод		
–					
313	453647.03	1328107.87	Картометрический метод	0.1	-
314	453647.04	1328108.07	Картометрический метод	0.1	-
315	453646.84	1328108.07	Картометрический метод	0.1	-
316	453646.83	1328107.87	Картометрический метод	0.1	-
313	453647.03	1328107.87	Картометрический метод	0.1	-
–					
317	453648.79	1328835.86	Картометрический метод	0.1	-
318	453648.67	1328836.01	Картометрический метод	0.1	-
319	453648.52	1328835.89	Картометрический метод	0.1	-
320	453648.63	1328835.73	Картометрический метод	0.1	-
317	453648.79	1328835.86	Картометрический метод	0.1	-
–					
321	453657.36	1328296.39	Картометрический метод	0.1	-
322	453657.36	1328296.59	Картометрический метод	0.1	-
323	453657.16	1328296.59	Картометрический метод	0.1	-
324	453657.16	1328296.39	Картометрический метод	0.1	-
321	453657.36	1328296.39	Картометрический метод	0.1	-
–					
325	453666.07	1328471.26	Картометрический метод	0.1	-
326	453666.12	1328471.46	Картометрический метод	0.1	-
327	453661.84	1328472.24	Картометрический метод	0.1	-
328	453661.8	1328472.04	Картометрический метод	0.1	-
325	453666.07	1328471.26	Картометрический метод	0.1	-
–					
329	453662.81	1328051.55	Картометрический метод	0.1	-
330	453662.81	1328051.75	Картометрический метод	0.1	-

331	453662.61	1328051.74	Картометрический метод	0.1	-
332	453662.61	1328051.54	Картометрический метод	0.1	-
329	453662.81	1328051.55	Картометрический метод	0.1	-
–					
333	453669.7	1328027.73	Картометрический метод	0.1	-
334	453669.7	1328027.93	Картометрический метод	0.1	-
335	453669.5	1328027.93	Картометрический метод	0.1	-
336	453669.5	1328027.74	Картометрический метод	0.1	-
333	453669.7	1328027.73	Картометрический метод	0.1	-
–					
337	453684.7	1328694.22	Картометрический метод	0.1	-
338	453684.7	1328694.42	Картометрический метод	0.1	-
339	453684.5	1328694.42	Картометрический метод	0.1	-
340	453684.5	1328694.22	Картометрический метод	0.1	-
337	453684.7	1328694.22	Картометрический метод	0.1	-
–					
341	453702	1328874.26	Картометрический метод	0.1	-
342	453701.89	1328874.44	Картометрический метод	0.1	-
343	453701.72	1328874.31	Картометрический метод	0.1	-
344	453701.84	1328874.16	Картометрический метод	0.1	-
341	453702	1328874.26	Картометрический метод	0.1	-
–					
345	453722.5	1328302.02	Картометрический метод	0.1	-
346	453722.5	1328302.22	Картометрический метод	0.1	-
347	453722.3	1328302.23	Картометрический метод	0.1	-
348	453722.3	1328302.03	Картометрический метод	0.1	-
345	453722.5	1328302.02	Картометрический метод	0.1	-
–					
349	453752.03	1328692.74	Картометрический метод	0.1	-
350	453752.03	1328692.93	Картометрический метод	0.1	-
351	453751.83	1328692.93	Картометрический метод	0.1	-
352	453751.83	1328692.73	Картометрический метод	0.1	-
349	453752.03	1328692.74	Картометрический метод	0.1	-
–					
353	453755.22	1328912.68	Картометрический метод	0.1	-
354	453755.11	1328912.84	Картометрический метод	0.1	-
355	453754.94	1328912.73	Картометрический метод	0.1	-
356	453755.05	1328912.56	Картометрический метод	0.1	-
353	453755.22	1328912.68	Картометрический метод	0.1	-
–					
357	453793.35	1328307.92	Картометрический метод	0.1	-
358	453793.36	1328308.12	Картометрический метод	0.1	-
359	453793.16	1328308.12	Картометрический метод	0.1	-
360	453793.15	1328307.92	Картометрический метод	0.1	-
357	453793.35	1328307.92	Картометрический метод	0.1	-
–					
361	453808.43	1328951.11	Картометрический метод	0.1	-
362	453808.31	1328951.26	Картометрический метод	0.1	-
363	453808.15	1328951.14	Картометрический метод	0.1	-
364	453808.28	1328950.98	Картометрический метод	0.1	-
361	453808.43	1328951.11	Картометрический метод	0.1	-
–					
365	453819.36	1328691.23	Картометрический метод	0.1	-
366	453819.36	1328691.43	Картометрический метод	0.1	-
367	453819.16	1328691.43	Картометрический метод	0.1	-
368	453819.16	1328691.23	Картометрический метод	0.1	-
365	453819.36	1328691.23	Картометрический метод	0.1	-
–					
369	453854.91	1328338.88	Картометрический метод	0.1	-
370	453854.86	1328339.07	Картометрический метод	0.1	-
371	453850.36	1328337.81	Картометрический метод	0.1	-
372	453850.41	1328337.63	Картометрический метод	0.1	-
369	453854.91	1328338.88	Картометрический метод	0.1	-
–					
373	453855.91	1328311.55	Картометрический метод	0.1	-
374	453857.3	1328316.78	Картометрический метод	0.1	-
375	453852.36	1328315.12	Картометрический метод	0.1	-
373	453855.91	1328311.55	Картометрический метод	0.1	-
–					
376	453861.64	1328989.51	Картометрический метод	0.1	-
377	453861.53	1328989.68	Картометрический метод	0.1	-
378	453861.36	1328989.56	Картометрический метод	0.1	-
379	453861.48	1328989.4	Картометрический метод	0.1	-
376	453861.64	1328989.51	Картометрический метод	0.1	-
–					
380	453886.68	1328689.74	Картометрический метод	0.1	-
381	453886.68	1328689.94	Картометрический метод	0.1	-
382	453886.48	1328689.93	Картометрический метод	0.1	-
383	453886.48	1328689.73	Картометрический метод	0.1	-
380	453886.68	1328689.74	Картометрический метод	0.1	-
–					
384	453911.06	1328039.18	Картометрический метод	0.1	-
385	453910.32	1328042.52	Картометрический метод	0.1	-
386	453910.12	1328042.48	Картометрический метод	0.1	-
387	453910.86	1328039.14	Картометрический метод	0.1	-
384	453911.06	1328039.18	Картометрический метод	0.1	-
–					
388	453914.86	1329027.93	Картометрический метод	0.1	-
389	453914.74	1329028.09	Картометрический метод	0.1	-
390	453914.58	1329027.98	Картометрический метод	0.1	-
391	453914.7	1329027.81	Картометрический метод	0.1	-
388	453914.86	1329027.93	Картометрический метод	0.1	-
–					
392	453968.07	1329066.34	Картометрический метод	0.1	-
393	453967.95	1329066.51	Картометрический метод	0.1	-
394	453967.8	1329066.39	Картометрический метод	0.1	-
395	453967.91	1329066.23	Картометрический метод	0.1	-
392	453968.07	1329066.34	Картометрический метод	0.1	-
–					
396	453975.35	1328687.76	Картометрический метод	0.1	-
397	453975.36	1328687.96	Картометрический метод	0.1	-
398	453975.16	1328687.97	Картометрический метод	0.1	-
399	453975.15	1328687.77	Картометрический метод	0.1	-
396	453975.35	1328687.76	Картометрический метод	0.1	-
–					
400	454021.29	1329104.76	Картометрический метод	0.1	-
401	454021.17	1329104.92	Картометрический метод	0.1	-
402	454021.01	1329104.8	Картометрический метод	0.1	-
403	454021.12	1329104.65	Картометрический метод	0.1	-
400	454021.29	1329104.76	Картометрический метод	0.1	-
–					
404	454047.48	1328686.15	Картометрический метод	0.1	-
405	454047.47	1328686.35	Картометрический метод	0.1	-
406	454047.27	1328686.35	Картометрический метод	0.1	-
407	454047.28	1328686.15	Картометрический метод	0.1	-
404	454047.48	1328686.15	Картометрический метод	0.1	-
–					
408	454074.5	1329143.19	Картометрический метод	0.1	-
409	454074.39	1329143.34	Картометрический метод	0.1	-
410	454074.22	1329143.23	Картометрический метод	0.1	-
411	454074.34	1329143.06	Картометрический метод	0.1	-
408	454074.5	1329143.19	Картометрический метод	0.1	-
–					
412	454118.51	1328684.58	Картометрический метод	0.1	-
413	454118.52	1328684.78	Картометрический метод	0.1	-
414	454118.32	1328684.77	Картометрический метод	0.1	-
415	454118.31	1328684.57	Картометрический метод	0.1	-
412	454118.51	1328684.58	Картометрический метод	0.1	-
–					
416	454120.87	1328613.56	Картометрический метод	0.1	-
417	454120.7	1328613.66	Картометрический метод	0.1	-
418	454118.63	1328609.47	Картометрический метод	0.1	-
419	454118.8	1328609.39	Картометрический метод	0.1	-
416	454120.87	1328613.56	Картометрический метод	0.1	-
–					
420	454127.71	1329181.59	Картометрический метод	0.1	-
421	454127.6	1329181.76	Картометрический метод	0.1	-
422	454127.43	1329181.64	Картометрический метод	0.1	-
423	454127.55	1329181.47	Картометрический метод	0.1	-
420	454127.71	1329181.59	Картометрический метод	0.1	-
–					
424	454138.77	1328649.27	Картометрический метод	0.1	-
425	454138.77	1328649.47	Картометрический метод	0.1	-
426	454138.57	1328649.47	Картометрический метод	0.1	-
427	454138.57	1328649.27	Картометрический метод	0.1	-
424	454138.77	1328649.27	Картометрический метод	0.1	-
–					
428	454156.04	1328683.88	Картометрический метод	0.1	-
429	454155.87	1328683.98	Картометрический метод	0.1	-
430	454154.11	1328680.54	Картометрический метод	0.1	-
431	454154.29	1328680.42	Картометрический метод	0.1	-
428	454156.04	1328683.88	Картометрический метод	0.1	-
–					
432	454157.34	1328001.96	Картометрический метод	0.1	-
433	454157.34	1328002.16	Картометрический метод	0.1	-
434	454157.14	1328002.15	Картометрический метод	0.1	-
435	454157.14	1328001.95	Картометрический метод	0.1	-
432	454157.34	1328001.96	Картометрический метод	0.1	-
–					
436	454173.41	1328020.89	Картометрический метод	0.1	-
437	454169.25	1328021.76	Картометрический метод	0.1	-
438	454168.9	1328017.57	Картометрический метод	0.1	-
436	454173.41	1328020.89	Картометрический метод	0.1	-
–					
439	454180.93	1329220.01	Картометрический метод	0.1	-
440	454180.81	1329220.17	Картометрический метод	0.1	-
441	454180.65	1329220.06	Картометрический метод	0.1	-
442	454180.77	1329219.9	Картометрический метод	0.1	-
439	454180.93	1329220.01	Картометрический метод	0.1	-
–					
443	454193.02	1328631.61	Картометрический метод	0.1	-
444	454193.02	1328631.81	Картометрический метод	0.1	-
445	454192.82	1328631.8	Картометрический метод	0.1	-
446	454192.82	1328631.6	Картометрический метод	0.1	-
443	454193.02	1328631.61	Картометрический метод	0.1	-
–					
447	454231.67	1328363.85	Картометрический метод	0.1	-
448	454232.95	1328368.86	Картометрический метод	0.1	-
449	454232.75	1328368.91	Картометрический метод	0.1	-
450	454231.48	1328363.9	Картометрический метод	0.1	-
447	454231.67	1328363.85	Картометрический метод	0.1	-
–					
451	454233.58	1328574.48	Картометрический метод	0.1	-
452	454233.58	1328574.68	Картометрический метод	0.1	-
453	454233.38	1328574.67	Картометрический метод	0.1	-
454	454233.38	1328574.47	Картометрический метод	0.1	-
451	454233.58	1328574.48	Картометрический метод	0.1	-
–					
455	454234.14	1329258.43	Картометрический метод	0.1	-
456	454234.02	1329258.59	Картометрический метод	0.1	-
457	454233.86	1329258.48	Картометрический метод	0.1	-
458	454233.98	1329258.31	Картометрический метод	0.1	-
455	454234.14	1329258.43	Картометрический метод	0.1	-
–					
459	454243.88	1328412.33	Картометрический метод	0.1	-
460	454243.88	1328412.53	Картометрический метод	0.1	-
461	454243.68	1328412.53	Картометрический метод	0.1	-
462	454243.68	1328412.33	Картометрический метод	0.1	-
459	454243.88	1328412.33	Картометрический метод	0.1	-
–					
463	454247.66	1328003.3	Картометрический метод	0.1	-
464	454247.66	1328003.5	Картометрический метод	0.1	-
465	454247.46	1328003.5	Картометрический метод	0.1	-
466	454247.46	1328003.3	Картометрический метод	0.1	-
463	454247.66	1328003.3	Картометрический метод	0.1	-
–					
467	454257.24	1328465.48	Картометрический метод	0.1	-
468	454257.24	1328465.68	Картометрический метод	0.1	-
469	454257.04	1328465.68	Картометрический метод	0.1	-
470	454257.04	1328465.48	Картометрический метод	0.1	-
467	454257.24	1328465.48	Картометрический метод	0.1	-
–					
471	454270.12	1328516.78	Картометрический метод	0.1	-
472	454271.32	1328521.53	Картометрический метод	0.1	-
473	454271.12	1328521.58	Картометрический метод	0.1	-
474	454269.94	1328516.83	Картометрический метод	0.1	-
471	454270.12	1328516.78	Картометрический метод	0.1	-
–					
475	454307.33	1328470.6	Картометрический метод	0.1	-
476	454307.33	1328470.8	Картометрический метод	0.1	-
477	454307.13	1328470.79	Картометрический метод	0.1	-
478	454307.13	1328470.59	Картометрический метод	0.1	-
475	454307.33	1328470.6	Картометрический метод	0.1	-
–					
479	454322.06	1327991.38	Картометрический метод	0.1	-
480	454322.06	1327991.58	Картометрический метод	0.1	-
481	454321.86	1327991.59	Картометрический метод	0.1	-
482	454321.86	1327991.39	Картометрический метод	0.1	-
479	454322.06	1327991.38	Картометрический метод	0.1	-
–					
483	454323.17	1327985.88	Картометрический метод	0.1	-
484	454323.17	1327986.08	Картометрический метод	0.1	-
485	454322.97	1327986.08	Картометрический метод	0.1	-
486	454322.97	1327985.88	Картометрический метод	0.1	-
483	454323.17	1327985.88	Картометрический метод	0.1	-
–					
487	454348.42	1328412.74	Картометрический метод	0.1	-
488	454348.42	1328412.94	Картометрический метод	0.1	-
489	454348.22	1328412.94	Картометрический метод	0.1	-
490	454348.22	1328412.74	Картометрический метод	0.1	-
487	454348.42	1328412.74	Картометрический метод	0.1	-
–					
491	454389.65	1328354.68	Картометрический метод	0.1	-
492	454389.64	1328354.88	Картометрический метод	0.1	-
493	454389.44	1328354.88	Картометрический метод	0.1	-
494	454389.45	1328354.68	Картометрический	0.1	-

			метод		
491	454389.65	1328354.68	Картометрический метод	0.1	-
–					
495	454392.39	1327969.92	Картометрический метод	0.1	-
496	454392.39	1327970.12	Картометрический метод	0.1	-
497	454392.19	1327970.11	Картометрический метод	0.1	-
498	454392.19	1327969.91	Картометрический метод	0.1	-
495	454392.39	1327969.92	Картометрический метод	0.1	-
–					
499	454422.13	1328308.92	Картометрический метод	0.1	-
500	454422.13	1328309.12	Картометрический метод	0.1	-
501	454421.93	1328309.12	Картометрический метод	0.1	-
502	454421.93	1328308.92	Картометрический метод	0.1	-
499	454422.13	1328308.92	Картометрический метод	0.1	-
–					
503	454452.8	1328265.72	Картометрический метод	0.1	-
504	454452.8	1328265.92	Картометрический метод	0.1	-
505	454452.6	1328265.92	Картометрический метод	0.1	-
506	454452.6	1328265.72	Картометрический метод	0.1	-
503	454452.8	1328265.72	Картометрический метод	0.1	-
–					
507	454456.42	1327955.14	Картометрический метод	0.1	-
508	454456.41	1327955.34	Картометрический метод	0.1	-
509	454456.21	1327955.34	Картометрический метод	0.1	-
510	454456.22	1327955.14	Картометрический метод	0.1	-
507	454456.42	1327955.14	Картометрический метод	0.1	-
–					
511	454478.28	1328229.99	Картометрический метод	0.1	-
512	454475.61	1328233.85	Картометрический метод	0.1	-
513	454475.44	1328233.75	Картометрический метод	0.1	-
514	454478.1	1328229.87	Картометрический метод	0.1	-
511	454478.28	1328229.99	Картометрический метод	0.1	-
–					
515	454520.42	1327940.38	Картометрический метод	0.1	-
516	454520.42	1327940.58	Картометрический метод	0.1	-
517	454520.22	1327940.58	Картометрический метод	0.1	-
518	454520.22	1327940.38	Картометрический метод	0.1	-
515	454520.42	1327940.38	Картометрический метод	0.1	-
–					
519	454627.23	1327798.07	Картометрический метод	0.1	-
520	454622	1327798.5	Картометрический метод	0.1	-
521	454614.08	1327799.15	Картометрический метод	0.1	-
522	454609.74	1327799.51	Картометрический метод	0.1	-
523	454607.63	1327799.68	Картометрический метод	0.1	-
524	454606.42	1327799.78	Картометрический метод	0.1	-
525	454601.76	1327800.16	Картометрический метод	0.1	-
526	454573.89	1327802.45	Картометрический метод	0.1	-
527	454559.36	1327803.65	Картометрический метод	0.1	-
528	454557.35	1327803.81	Картометрический метод	0.1	-
529	454557.33	1327819.94	Картометрический метод	0.1	-
530	454557.32	1327826.52	Картометрический метод	0.1	-
531	454557.31	1327829.94	Картометрический метод	0.1	-
532	454557.31	1327838.28	Картометрический метод	0.1	-
533	454558.09	1327861.93	Картометрический метод	0.1	-
534	454558.11	1327862.5	Картометрический метод	0.1	-
535	454558.29	1327867.89	Картометрический метод	0.1	-
536	454562.93	1327866.86	Картометрический метод	0.1	-
537	454567.25	1327865.91	Картометрический метод	0.1	-
538	454628.61	1327852.35	Картометрический метод	0.1	-
539	454628.45	1327846.34	Картометрический метод	0.1	-
540	454628.44	1327846.04	Картометрический метод	0.1	-
541	454628.35	1327842.86	Картометрический метод	0.1	-
542	454627.96	1327827.84	Картометрический метод	0.1	-
543	454627.69	1327816.88	Картометрический метод	0.1	-
519	454627.23	1327798.07	Картометрический метод	0.1	-
–					
544	454584.43	1327925.61	Картометрический метод	0.1	-
545	454584.43	1327925.81	Картометрический метод	0.1	-
546	454584.23	1327925.81	Картометрический метод	0.1	-
547	454584.23	1327925.61	Картометрический метод	0.1	-
544	454584.43	1327925.61	Картометрический метод	0.1	-
–					
548	454648.44	1327910.85	Картометрический метод	0.1	-
549	454648.45	1327911.05	Картометрический метод	0.1	-
550	454648.25	1327911.05	Картометрический метод	0.1	-
551	454648.24	1327910.85	Картометрический метод	0.1	-
548	454648.44	1327910.85	Картометрический метод	0.1	-
–					
552	454712.45	1327896.09	Картометрический метод	0.1	-
553	454712.45	1327896.29	Картометрический метод	0.1	-
554	454712.25	1327896.3	Картометрический	0.1	-

			метод		
555	454712.25	1327896.1	Картометрический метод	0.1	-
552	454712.45	1327896.09	Картометрический метод	0.1	-
–					
556	454777.25	1327883.46	Картометрический метод	0.1	-
557	454774.15	1327881.94	Картометрический метод	0.1	-
558	454776.04	1327879.23	Картометрический метод	0.1	-
556	454777.25	1327883.46	Картометрический метод	0.1	-
–					
559	454865.11	1327489.92	Картометрический метод	0.1	-
560	454858.06	1327452.85	Картометрический метод	0.1	-
561	454807.44	1327462.04	Картометрический метод	0.1	-
562	454813.15	1327499.83	Картометрический метод	0.1	-
559	454865.11	1327489.92	Картометрический метод	0.1	-
–					
563	454848.24	1327864.5	Картометрический метод	0.1	-
564	454848.25	1327864.7	Картометрический метод	0.1	-
565	454848.05	1327864.71	Картометрический метод	0.1	-
566	454848.04	1327864.51	Картометрический метод	0.1	-
563	454848.24	1327864.5	Картометрический метод	0.1	-
–					
567	455982.27	1327507.22	Картометрический метод	0.1	-
568	455968.1	1327440.71	Картометрический метод	0.1	-
569	455953.93	1327374.2	Картометрический метод	0.1	-
570	455927.16	1327248.52	Картометрический метод	0.1	-
571	455919.76	1327234.78	Картометрический метод	0.1	-
572	455908.2	1327212.67	Картометрический метод	0.1	-
573	455906.9	1327211.5	Картометрический	0.1	-
			метод		
574	455906.94	1327211.29	Картометрический метод	0.1	-
575	455901.68	1327207.37	Картометрический метод	0.1	-
576	455891.21	1327193	Картометрический метод	0.1	-
577	455803.64	1327214.39	Картометрический метод	0.1	-
578	455775.24	1327221.33	Картометрический метод	0.1	-
579	455619.79	1327259.3	Картометрический метод	0.1	-
580	455604.56	1327251.55	Картометрический метод	0.1	-
581	455577.39	1327140.7	Картометрический метод	0.1	-
582	455239.51	1327213.67	Картометрический метод	0.1	-
583	455239.86	1327215.62	Картометрический метод	0.1	-
584	455244.16	1327239.06	Картометрический метод	0.1	-
585	455238.72	1327242.41	Картометрический метод	0.1	-
586	455236.81	1327243.22	Картометрический метод	0.1	-
587	455234.96	1327241.8	Картометрический метод	0.1	-
588	455190.26	1327234.55	Картометрический метод	0.1	-
589	455170.98	1327231.43	Картометрический метод	0.1	-
590	455111.17	1327243.6	Картометрический метод	0.1	-
591	455088.41	1327246.66	Картометрический метод	0.1	-
592	455068.05	1327249.39	Картометрический метод	0.1	-
593	455067.61	1327247.17	Картометрический метод	0.1	-
594	455060.05	1327248.69	Картометрический метод	0.1	-
595	455024.57	1327253.94	Картометрический метод	0.1	-
596	455019.08	1327260.85	Картометрический метод	0.1	-
597	455000.18	1327299.83	Картометрический метод	0.1	-
598	454994.4	1327311.76	Картометрический	0.1	-
			метод		
599	455012.96	1327404.98	Картометрический метод	0.1	-
600	455014.51	1327412.77	Картометрический метод	0.1	-
601	455020.91	1327420.31	Картометрический метод	0.1	-
602	455034.63	1327423.45	Картометрический метод	0.1	-
603	455105.95	1327415.91	Картометрический метод	0.1	-
604	455103.51	1327398.63	Картометрический метод	0.1	-
605	455188.28	1327379.59	Картометрический метод	0.1	-
606	455192.2	1327378.71	Картометрический метод	0.1	-
607	455218.37	1327372.84	Картометрический метод	0.1	-
608	455170.92	1327401.74	Картометрический метод	0.1	-
609	455135.65	1327420.42	Картометрический метод	0.1	-
610	455054.58	1327452.69	Картометрический метод	0.1	-
611	455021.91	1327468.73	Картометрический метод	0.1	-
612	454991.59	1327481.11	Картометрический метод	0.1	-
613	454938.54	1327497.61	Картометрический метод	0.1	-
614	454917.53	1327499.94	Картометрический метод	0.1	-
615	454897	1327501.12	Картометрический метод	0.1	-
616	454876.84	1327500.04	Картометрический метод	0.1	-
617	454867.6	1327503.06	Картометрический метод	0.1	-
618	454871.42	1327521.19	Картометрический метод	0.1	-
619	454880.57	1327551.78	Картометрический метод	0.1	-
620	454898.04	1327592.1	Картометрический метод	0.1	-
621	454921.06	1327651.76	Картометрический метод	0.1	-
622	454939.38	1327705.78	Картометрический метод	0.1	-
623	454960.93	1327746.69	Картометрический	0.1	-

			метод		
624	455289.61	1327668.03	Картометрический метод	0.1	-
625	455313.78	1327662.24	Картометрический метод	0.1	-
626	455320.43	1327660.8	Картометрический метод	0.1	-
627	455452.37	1327630.5	Картометрический метод	0.1	-
628	455553.91	1327607.18	Картометрический метод	0.1	-
629	455684.36	1327577.11	Картометрический метод	0.1	-
630	455696.98	1327573.97	Картометрический метод	0.1	-
567	455982.27	1327507.22	Картометрический метод	0.1	-
–					
631	454920.02	1327847.68	Картометрический метод	0.1	-
632	454920.02	1327847.88	Картометрический метод	0.1	-
633	454919.82	1327847.88	Картометрический метод	0.1	-
634	454919.82	1327847.68	Картометрический метод	0.1	-
631	454920.02	1327847.68	Картометрический метод	0.1	-
–					
635	454993.32	1327830.57	Картометрический метод	0.1	-
636	454991.85	1327833.28	Картометрический метод	0.1	-
637	454990.86	1327828.7	Картометрический метод	0.1	-
635	454993.32	1327830.57	Картометрический метод	0.1	-
–					
638	454999.89	1327835.27	Картометрический метод	0.1	-
639	455000.05	1327839.92	Картометрический метод	0.1	-
640	454997.8	1327838.33	Картометрический метод	0.1	-
638	454999.89	1327835.27	Картометрический метод	0.1	-
–					
641	455004.33	1327897.21	Картометрический метод	0.1	-
642	455004.33	1327897.41	Картометрический	0.1	-
			метод		
643	455004.13	1327897.41	Картометрический метод	0.1	-
644	455004.13	1327897.21	Картометрический метод	0.1	-
641	455004.33	1327897.21	Картометрический метод	0.1	-
–					
645	455009.18	1327965.7	Картометрический метод	0.1	-
646	455009.17	1327965.9	Картометрический метод	0.1	-
647	455008.97	1327965.9	Картометрический метод	0.1	-
648	455008.98	1327965.7	Картометрический метод	0.1	-
645	455009.18	1327965.7	Картометрический метод	0.1	-
–					
649	455013.56	1328027.75	Картометрический метод	0.1	-
650	455013.9	1328032.74	Картометрический метод	0.1	-
651	455013.7	1328032.75	Картометрический метод	0.1	-
652	455013.35	1328027.77	Картометрический метод	0.1	-
649	455013.56	1328027.75	Картометрический метод	0.1	-
–					
653	455058.71	1327815.63	Картометрический метод	0.1	-
654	455058.71	1327815.82	Картометрический метод	0.1	-
655	455058.51	1327815.82	Картометрический метод	0.1	-
656	455058.51	1327815.62	Картометрический метод	0.1	-
653	455058.71	1327815.63	Картометрический метод	0.1	-
–					
657	455125.62	1327800.38	Картометрический метод	0.1	-
658	455125.62	1327800.58	Картометрический метод	0.1	-
659	455125.42	1327800.58	Картометрический метод	0.1	-
660	455125.42	1327800.38	Картометрический метод	0.1	-
657	455125.62	1327800.38	Картометрический	0.1	-
			метод		
–					
661	455192.53	1327785.14	Картометрический метод	0.1	-
662	455192.53	1327785.34	Картометрический метод	0.1	-
663	455192.33	1327785.34	Картометрический метод	0.1	-
664	455192.33	1327785.14	Картометрический метод	0.1	-
661	455192.53	1327785.14	Картометрический метод	0.1	-
–					
665	455244.81	1327229.82	Картометрический метод	0.1	-
666	455244.61	1327229.86	Картометрический метод	0.1	-
667	455243.97	1327226.32	Картометрический метод	0.1	-
668	455244.16	1327226.28	Картометрический метод	0.1	-
665	455244.81	1327229.82	Картометрический метод	0.1	-
–					
669	455253.1	1327276.65	Картометрический метод	0.1	-
670	455253.1	1327276.85	Картометрический метод	0.1	-
671	455252.9	1327276.85	Картометрический метод	0.1	-
672	455252.9	1327276.65	Картометрический метод	0.1	-
669	455253.1	1327276.65	Картометрический метод	0.1	-
–					
673	455254.28	1328467.78	Картометрический метод	0.1	-
674	455255.26	1328470.21	Картометрический метод	0.1	-
675	455255.08	1328470.29	Картометрический метод	0.1	-
676	455254.1	1328467.86	Картометрический метод	0.1	-
673	455254.28	1328467.78	Картометрический метод	0.1	-
–					
677	455259.44	1327769.9	Картометрический метод	0.1	-
678	455259.44	1327770.1	Картометрический метод	0.1	-

679	455259.24	1327770.1	Картометрический метод	0.1	-
680	455259.24	1327769.9	Картометрический метод	0.1	-
677	455259.44	1327769.9	Картометрический метод	0.1	-
–					
681	455265.22	1327326.57	Картометрический метод	0.1	-
682	455263.7	1327328.66	Картометрический метод	0.1	-
683	455262.16	1327330.79	Картометрический метод	0.1	-
684	455261.8	1327326.92	Картометрический метод	0.1	-
681	455265.22	1327326.57	Картометрический метод	0.1	-
–					
685	455266.67	1327379.03	Картометрический метод	0.1	-
686	455266.67	1327379.23	Картометрический метод	0.1	-
687	455266.47	1327379.23	Картометрический метод	0.1	-
688	455266.47	1327379.03	Картометрический метод	0.1	-
685	455266.67	1327379.03	Картометрический метод	0.1	-
–					
689	455272.21	1328511.99	Картометрический метод	0.1	-
690	455272.14	1328512.17	Картометрический метод	0.1	-
691	455268.51	1328510.35	Картометрический метод	0.1	-
692	455268.59	1328510.17	Картометрический метод	0.1	-
689	455272.21	1328511.99	Картометрический метод	0.1	-
–					
693	455271.33	1327431.16	Картометрический метод	0.1	-
694	455271.33	1327431.36	Картометрический метод	0.1	-
695	455271.13	1327431.36	Картометрический метод	0.1	-
696	455271.13	1327431.16	Картометрический метод	0.1	-
693	455271.33	1327431.16	Картометрический метод	0.1	-
–					
697	455275.77	1327481.63	Картометрический метод	0.1	-
698	455276.23	1327485.1	Картометрический метод	0.1	-
699	455276.02	1327485.13	Картометрический метод	0.1	-
700	455275.56	1327481.66	Картометрический метод	0.1	-
697	455275.77	1327481.63	Картометрический метод	0.1	-
–					
701	455288.41	1327550.16	Картометрический метод	0.1	-
702	455288.41	1327550.36	Картометрический метод	0.1	-
703	455288.21	1327550.36	Картометрический метод	0.1	-
704	455288.21	1327550.16	Картометрический метод	0.1	-
701	455288.41	1327550.16	Картометрический метод	0.1	-
–					
705	455291.15	1327330.28	Картометрический метод	0.1	-
706	455291.15	1327330.48	Картометрический метод	0.1	-
707	455290.95	1327330.48	Картометрический метод	0.1	-
708	455290.95	1327330.28	Картометрический метод	0.1	-
705	455291.15	1327330.28	Картометрический метод	0.1	-
–					
709	455300.84	1327617.04	Картометрический метод	0.1	-
710	455300.83	1327617.24	Картометрический метод	0.1	-
711	455300.63	1327617.23	Картометрический метод	0.1	-
712	455300.63	1327617.03	Картометрический метод	0.1	-
709	455300.84	1327617.04	Картометрический метод	0.1	-
–					
713	455326.35	1327754.68	Картометрический метод	0.1	-
714	455326.35	1327754.88	Картометрический метод	0.1	-
715	455326.15	1327754.87	Картометрический метод	0.1	-
716	455326.15	1327754.67	Картометрический метод	0.1	-
713	455326.35	1327754.68	Картометрический метод	0.1	-
–					
717	455337.74	1328485.69	Картометрический метод	0.1	-
718	455337.74	1328485.89	Картометрический метод	0.1	-
719	455337.54	1328485.88	Картометрический метод	0.1	-
720	455337.54	1328485.68	Картометрический метод	0.1	-
717	455337.74	1328485.69	Картометрический метод	0.1	-
–					
721	455370.42	1327339.18	Картометрический метод	0.1	-
722	455370.4	1327339.38	Картометрический метод	0.1	-
723	455366.43	1327338.91	Картометрический метод	0.1	-
724	455366.45	1327338.71	Картометрический метод	0.1	-
721	455370.42	1327339.18	Картометрический метод	0.1	-
–					
725	455392.85	1328463.62	Картометрический метод	0.1	-
726	455392.85	1328463.82	Картометрический метод	0.1	-
727	455392.65	1328463.82	Картометрический метод	0.1	-
728	455392.65	1328463.62	Картометрический метод	0.1	-
725	455392.85	1328463.62	Картометрический метод	0.1	-
–					
729	455393.02	1327739.07	Картометрический метод	0.1	-
730	455393.03	1327739.27	Картометрический метод	0.1	-
731	455392.83	1327739.27	Картометрический метод	0.1	-
732	455392.82	1327739.07	Картометрический метод	0.1	-
729	455393.02	1327739.07	Картометрический метод	0.1	-
–					
733	455447.97	1328441.55	Картометрический метод	0.1	-
734	455447.96	1328441.75	Картометрический метод	0.1	-
735	455447.76	1328441.76	Картометрический метод	0.1	-
736	455447.77	1328441.56	Картометрический метод	0.1	-
733	455447.97	1328441.55	Картометрический метод	0.1	-
–					
737	455459.71	1327723.48	Картометрический метод	0.1	-
738	455459.7	1327723.68	Картометрический метод	0.1	-
739	455459.5	1327723.68	Картометрический метод	0.1	-
740	455459.51	1327723.48	Картометрический метод	0.1	-
737	455459.71	1327723.48	Картометрический метод	0.1	-
–					
741	455503.07	1328419.48	Картометрический метод	0.1	-
742	455503.07	1328419.68	Картометрический метод	0.1	-
743	455502.88	1328419.68	Картометрический метод	0.1	-
744	455502.87	1328419.48	Картометрический метод	0.1	-
741	455503.07	1328419.48	Картометрический метод	0.1	-
–					
745	455515.44	1327168.71	Картометрический метод	0.1	-
746	455515.25	1327168.76	Картометрический метод	0.1	-
747	455515.2	1327168.57	Картометрический метод	0.1	-
748	455515.4	1327168.52	Картометрический метод	0.1	-
745	455515.44	1327168.71	Картометрический метод	0.1	-
–					
749	455526.37	1327707.89	Картометрический метод	0.1	-
750	455526.37	1327708.09	Картометрический метод	0.1	-
751	455526.17	1327708.09	Картометрический метод	0.1	-
752	455526.17	1327707.89	Картометрический метод	0.1	-
749	455526.37	1327707.89	Картометрический метод	0.1	-
–					
753	455531.3	1327225.74	Картометрический метод	0.1	-
754	455530.28	1327228.17	Картометрический метод	0.1	-
755	455529.53	1327226.77	Картометрический метод	0.1	-
756	455528.72	1327225.25	Картометрический метод	0.1	-
753	455531.3	1327225.74	Картометрический метод	0.1	-
–					
757	455549.94	1327243.27	Картометрический метод	0.1	-
758	455549.93	1327243.47	Картометрический метод	0.1	-
759	455549.73	1327243.46	Картометрический метод	0.1	-
760	455549.73	1327243.26	Картометрический метод	0.1	-
757	455549.94	1327243.27	Картометрический метод	0.1	-
–					
761	455558.18	1328397.42	Картометрический метод	0.1	-
762	455558.18	1328397.62	Картометрический метод	0.1	-
763	455557.98	1328397.61	Картометрический метод	0.1	-
764	455557.98	1328397.41	Картометрический метод	0.1	-
761	455558.18	1328397.42	Картометрический метод	0.1	-
–					
765	455571.03	1327253.21	Картометрический метод	0.1	-
766	455570.73	1327256.5	Картометрический метод	0.1	-
767	455570.53	1327256.48	Картометрический метод	0.1	-
768	455570.83	1327253.19	Картометрический метод	0.1	-
765	455571.03	1327253.21	Картометрический метод	0.1	-
–					
769	455592.97	1327692.24	Картометрический метод	0.1	-
770	455593.01	1327692.43	Картометрический метод	0.1	-
771	455588.77	1327693.45	Картометрический метод	0.1	-
772	455588.72	1327693.26	Картометрический метод	0.1	-
769	455592.97	1327692.24	Картометрический метод	0.1	-
–					
773	455591.79	1327252.01	Картометрический метод	0.1	-
774	455589.59	1327253.95	Картометрический метод	0.1	-
775	455589.4	1327252.19	Картометрический метод	0.1	-
776	455589.23	1327250.67	Картометрический метод	0.1	-
773	455591.79	1327252.01	Картометрический метод	0.1	-
–					
777	455595.42	1327293.57	Картометрический метод	0.1	-
778	455595.22	1327293.6	Картометрический метод	0.1	-
779	455595.19	1327293.4	Картометрический метод	0.1	-
780	455595.39	1327293.37	Картометрический метод	0.1	-
777	455595.42	1327293.57	Картометрический метод	0.1	-
–					
781	455602.46	1327722.92	Картометрический метод	0.1	-
782	455597.85	1327728.81	Картометрический метод	0.1	-
783	455597.18	1327723.49	Картометрический метод	0.1	-
781	455602.46	1327722.92	Картометрический метод	0.1	-
–					
784	455601.22	1327334.75	Картометрический метод	0.1	-
785	455601.02	1327334.78	Картометрический метод	0.1	-
786	455600.99	1327334.58	Картометрический метод	0.1	-
787	455601.19	1327334.55	Картометрический метод	0.1	-
784	455601.22	1327334.75	Картометрический метод	0.1	-
–					
788	455604.21	1327773.68	Картометрический метод	0.1	-
789	455604.2	1327773.88	Картометрический метод	0.1	-
790	455604	1327773.88	Картометрический метод	0.1	-
791	455604.01	1327773.68	Картометрический метод	0.1	-
788	455604.21	1327773.68	Картометрический метод	0.1	-
–					
792	455607.29	1327377.44	Картометрический метод	0.1	-
793	455607.09	1327377.47	Картометрический метод	0.1	-
794	455606.56	1327374.21	Картометрический метод	0.1	-
795	455606.76	1327374.18	Картометрический метод	0.1	-
792	455607.29	1327377.44	Картометрический метод	0.1	-
–					
796	455608.85	1327393.45	Картометрический метод	0.1	-
797	455608.66	1327393.48	Картометрический метод	0.1	-
798	455608.12	1327390.03	Картометрический метод	0.1	-
799	455608.31	1327390	Картометрический метод	0.1	-
796	455608.85	1327393.45	Картометрический метод	0.1	-
–					
800	455613.45	1327721.9	Картометрический метод	0.1	-
801	455613.47	1327722.1	Картометрический метод	0.1	-
802	455609.8	1327722.5	Картометрический метод	0.1	-
803	455609.78	1327722.31	Картометрический метод	0.1	-
800	455613.45	1327721.9	Картометрический метод	0.1	-
–					
804	455612.09	1327831.82	Картометрический метод	0.1	-
805	455612.56	1327835.54	Картометрический метод	0.1	-
806	455612.36	1327835.56	Картометрический метод	0.1	-
807	455611.89	1327831.85	Картометрический метод	0.1	-
804	455612.09	1327831.82	Картометрический метод	0.1	-
–					
808	455613.3	1328375.34	Картометрический метод	0.1	-
809	455613.29	1328375.54	Картометрический метод	0.1	-
810	455613.09	1328375.54	Картометрический метод	0.1	-
811	455613.1	1328375.34	Картометрический метод	0.1	-
808	455613.3	1328375.34	Картометрический метод	0.1	-
–					
812	455614.76	1327430.72	Картометрический метод	0.1	-
813	455614.75	1327430.92	Картометрический метод	0.1	-
814	455614.55	1327430.93	Картометрический метод	0.1	-
815	455614.56	1327430.73	Картометрический метод	0.1	-
812	455614.76	1327430.72	Картометрический метод	0.1	-
–					
816	455621.17	1327471.43	Картометрический метод	0.1	-
817	455621.17	1327471.63	Картометрический метод	0.1	-
818	455620.97	1327471.63	Картометрический метод	0.1	-
819	455620.97	1327471.43	Картометрический метод	0.1	-
816	455621.17	1327471.43	Картометрический метод	0.1	-
–					
820	455627.6	1327512.15	Картометрический метод	0.1	-
821	455627.59	1327512.35	Картометрический метод	0.1	-
822	455627.39	1327512.34	Картометрический метод	0.1	-
823	455627.39	1327512.14	Картометрический метод	0.1	-
820	455627.6	1327512.15	Картометрический метод	0.1	-
–					
824	455634	1327552.85	Картометрический метод	0.1	-
825	455634	1327553.05	Картометрический метод	0.1	-
826	455633.8	1327553.05	Картометрический метод	0.1	-
827	455633.8	1327552.85	Картометрический метод	0.1	-
824	455634	1327552.85	Картометрический метод	0.1	-
–					
828	455637.28	1327381.62	Картометрический метод	0.1	-
829	455637.28	1327381.82	Картометрический метод	0.1	-
830	455637.08	1327381.82	Картометрический метод	0.1	-
831	455637.08	1327381.62	Картометрический метод	0.1	-
828	455637.28	1327381.62	Картометрический метод	0.1	-
–					
832	455648.16	1327371.43	Картометрический метод	0.1	-
833	455648.16	1327371.63	Картометрический метод	0.1	-
834	455647.96	1327371.63	Картометрический метод	0.1	-
835	455647.96	1327371.43	Картометрический метод	0.1	-
832	455648.16	1327371.43	Картометрический метод	0.1	-
–					
836	455670.84	1327720.59	Картометрический метод	0.1	-
837	455664.29	1327716.08	Картометрический метод	0.1	-
838	455669.37	1327715.53	Картометрический метод	0.1	-
836	455670.84	1327720.59	Картометрический метод	0.1	-
–					
839	455668.4	1328353.28	Картометрический метод	0.1	-
840	455668.41	1328353.48	Картометрический метод	0.1	-
841	455668.21	1328353.49	Картометрический метод	0.1	-
842	455668.2	1328353.29	Картометрический	0.1	-

			метод		
839	455668.4	1328353.28	Картометрический метод	0.1	-
–					
843	455673.58	1327371.28	Картометрический метод	0.1	-
844	455669.73	1327372.41	Картометрический метод	0.1	-
845	455669.66	1327372.21	Картометрический метод	0.1	-
846	455673.51	1327371.08	Картометрический метод	0.1	-
843	455673.58	1327371.28	Картометрический метод	0.1	-
–					
847	455674.8	1327368.1	Картометрический метод	0.1	-
848	455674.82	1327368.3	Картометрический метод	0.1	-
849	455671.34	1327368.69	Картометрический метод	0.1	-
850	455671.32	1327368.49	Картометрический метод	0.1	-
847	455674.8	1327368.1	Картометрический метод	0.1	-
–					
851	455683.02	1327641.64	Картометрический метод	0.1	-
852	455683.02	1327641.84	Картометрический метод	0.1	-
853	455682.82	1327641.84	Картометрический метод	0.1	-
854	455682.82	1327641.64	Картометрический метод	0.1	-
851	455683.02	1327641.64	Картометрический метод	0.1	-
–					
855	455688.69	1327780.94	Картометрический метод	0.1	-
856	455688.69	1327781.14	Картометрический метод	0.1	-
857	455688.49	1327781.14	Картометрический метод	0.1	-
858	455688.49	1327780.94	Картометрический метод	0.1	-
855	455688.69	1327780.94	Картометрический метод	0.1	-
–					
859	455694.8	1327669.05	Картометрический метод	0.1	-
860	455694.62	1327669.12	Картометрический метод	0.1	-
861	455693.18	1327665.71	Картометрический метод	0.1	-
862	455693.37	1327665.63	Картометрический метод	0.1	-
863	455694.24	1327667.73	Картометрический метод	0.1	-
859	455694.8	1327669.05	Картометрический метод	0.1	-
–					
864	455704.71	1327835.24	Картометрический метод	0.1	-
865	455704.71	1327835.44	Картометрический метод	0.1	-
866	455704.51	1327835.43	Картометрический метод	0.1	-
867	455704.51	1327835.23	Картометрический метод	0.1	-
864	455704.71	1327835.24	Картометрический метод	0.1	-
–					
868	455720.97	1327890.33	Картометрический метод	0.1	-
869	455720.97	1327890.53	Картометрический метод	0.1	-
870	455720.77	1327890.54	Картометрический метод	0.1	-
871	455720.77	1327890.34	Картометрический метод	0.1	-
868	455720.97	1327890.33	Картометрический метод	0.1	-
–					
872	455723.51	1328331.21	Картометрический метод	0.1	-
873	455723.51	1328331.41	Картометрический метод	0.1	-
874	455723.31	1328331.41	Картометрический метод	0.1	-
875	455723.31	1328331.21	Картометрический метод	0.1	-
872	455723.51	1328331.21	Картометрический метод	0.1	-
–					
876	455728.22	1327660.97	Картометрический метод	0.1	-
877	455728.26	1327661.14	Картометрический метод	0.1	-
878	455724.37	1327662.04	Картометрический метод	0.1	-
879	455724.34	1327661.87	Картометрический метод	0.1	-
876	455728.22	1327660.97	Картометрический метод	0.1	-
–					
880	455739.48	1327953.04	Картометрический метод	0.1	-
881	455739.49	1327953.24	Картометрический метод	0.1	-
882	455739.29	1327953.24	Картометрический метод	0.1	-
883	455739.28	1327953.04	Картометрический метод	0.1	-
880	455739.48	1327953.04	Картометрический метод	0.1	-
–					
884	455752.33	1327997.08	Картометрический метод	0.1	-
885	455753.52	1328000.7	Картометрический метод	0.1	-
886	455753.34	1328000.77	Картометрический метод	0.1	-
887	455752.15	1327997.15	Картометрический метод	0.1	-
884	455752.33	1327997.08	Картометрический метод	0.1	-
–					
888	455767.47	1328048	Картометрический метод	0.1	-
889	455768.53	1328051.36	Картометрический метод	0.1	-
890	455768.34	1328051.43	Картометрический метод	0.1	-
891	455767.28	1328048.07	Картометрический метод	0.1	-
888	455767.47	1328048	Картометрический метод	0.1	-
–					
892	455778.64	1328309.14	Картометрический метод	0.1	-
893	455778.63	1328309.34	Картометрический метод	0.1	-
894	455778.43	1328309.34	Картометрический метод	0.1	-
895	455778.44	1328309.14	Картометрический метод	0.1	-
892	455778.64	1328309.14	Картометрический метод	0.1	-
–					
896	455781.53	1328095.53	Картометрический	0.1	-

			метод		
897	455781.53	1328095.73	Картометрический метод	0.1	-
898	455781.34	1328095.73	Картометрический метод	0.1	-
899	455781.33	1328095.53	Картометрический метод	0.1	-
896	455781.53	1328095.53	Картометрический метод	0.1	-
–					
900	455792.37	1327646.14	Картометрический метод	0.1	-
901	455792.37	1327646.35	Картометрический метод	0.1	-
902	455792.17	1327646.34	Картометрический метод	0.1	-
903	455792.17	1327646.14	Картометрический метод	0.1	-
900	455792.37	1327646.14	Картометрический метод	0.1	-
–					
904	455795.54	1328143.03	Картометрический метод	0.1	-
905	455795.54	1328143.23	Картометрический метод	0.1	-
906	455795.34	1328143.23	Картометрический метод	0.1	-
907	455795.34	1328143.03	Картометрический метод	0.1	-
904	455795.54	1328143.03	Картометрический метод	0.1	-
–					
908	455799.9	1327266.83	Картометрический метод	0.1	-
909	455799.9	1327267.03	Картометрический метод	0.1	-
910	455799.7	1327267.03	Картометрический метод	0.1	-
911	455799.7	1327266.83	Картометрический метод	0.1	-
908	455799.9	1327266.83	Картометрический метод	0.1	-
–					
912	455805.18	1327265.04	Картометрический метод	0.1	-
913	455805.18	1327265.24	Картометрический метод	0.1	-
914	455804.98	1327265.24	Картометрический метод	0.1	-
915	455804.98	1327265.04	Картометрический метод	0.1	-
912	455805.18	1327265.04	Картометрический метод	0.1	-
–					
916	455809.56	1328190.54	Картометрический метод	0.1	-
917	455809.56	1328190.74	Картометрический метод	0.1	-
918	455809.36	1328190.73	Картометрический метод	0.1	-
919	455809.36	1328190.53	Картометрический метод	0.1	-
916	455809.56	1328190.54	Картометрический метод	0.1	-
–					
920	455811.07	1327303.07	Картометрический метод	0.1	-
921	455810.88	1327303.12	Картометрический метод	0.1	-
922	455809.94	1327300.06	Картометрический метод	0.1	-
923	455810.13	1327300	Картометрический метод	0.1	-
920	455811.07	1327303.07	Картометрический метод	0.1	-
–					
924	455813.91	1327302.96	Картометрический метод	0.1	-
925	455813.72	1327303.01	Картометрический метод	0.1	-
926	455812.97	1327299.89	Картометрический метод	0.1	-
927	455813.16	1327299.84	Картометрический метод	0.1	-
924	455813.91	1327302.96	Картометрический метод	0.1	-
–					
928	455823.58	1328238.03	Картометрический метод	0.1	-
929	455823.58	1328238.23	Картометрический метод	0.1	-
930	455823.38	1328238.24	Картометрический метод	0.1	-
931	455823.38	1328238.04	Картометрический метод	0.1	-
928	455823.58	1328238.03	Картометрический метод	0.1	-
–					
932	455829.79	1328288.61	Картометрический метод	0.1	-
933	455829.86	1328288.79	Картометрический метод	0.1	-
934	455826.45	1328290.17	Картометрический метод	0.1	-
935	455826.39	1328290	Картометрический метод	0.1	-
932	455829.79	1328288.61	Картометрический метод	0.1	-
–					
936	455836.3	1328281.11	Картометрический метод	0.1	-
937	455837.63	1328285.68	Картометрический метод	0.1	-
938	455837.44	1328285.75	Картометрический метод	0.1	-
939	455836.1	1328281.18	Картометрический метод	0.1	-
936	455836.3	1328281.11	Картометрический метод	0.1	-
–					
940	455860.21	1327630.45	Картометрический метод	0.1	-
941	455860.2	1327630.65	Картометрический метод	0.1	-
942	455860	1327630.65	Картометрический метод	0.1	-
943	455860	1327630.45	Картометрический метод	0.1	-
940	455860.21	1327630.45	Картометрический метод	0.1	-
–					
944	455871.52	1328272.44	Картометрический метод	0.1	-
945	455871.52	1328272.64	Картометрический метод	0.1	-
946	455871.32	1328272.65	Картометрический метод	0.1	-
947	455871.32	1328272.45	Картометрический метод	0.1	-
944	455871.52	1328272.44	Картометрический метод	0.1	-
–					
948	455922.19	1328252.9	Картометрический метод	0.1	-
949	455922.18	1328253.1	Картометрический метод	0.1	-
950	455921.98	1328253.1	Картометрический метод	0.1	-
951	455921.99	1328252.9	Картометрический метод	0.1	-

948	455922.19	1328252.9	Картометрический метод	0.1	-
–					
952	455928.02	1327614.75	Картометрический метод	0.1	-
953	455928.02	1327614.95	Картометрический метод	0.1	-
954	455927.82	1327614.96	Картометрический метод	0.1	-
955	455927.82	1327614.75	Картометрический метод	0.1	-
952	455928.02	1327614.75	Картометрический метод	0.1	-
–					
956	455972.85	1328233.35	Картометрический метод	0.1	-
957	455972.85	1328233.55	Картометрический метод	0.1	-
958	455972.65	1328233.55	Картометрический метод	0.1	-
959	455972.65	1328233.35	Картометрический метод	0.1	-
956	455972.85	1328233.35	Картометрический метод	0.1	-
–					
960	455995.85	1327599.06	Картометрический метод	0.1	-
961	455995.85	1327599.26	Картометрический метод	0.1	-
962	455995.65	1327599.26	Картометрический метод	0.1	-
963	455995.65	1327599.06	Картометрический метод	0.1	-
960	455995.85	1327599.06	Картометрический метод	0.1	-
–					
964	456023.52	1328213.81	Картометрический метод	0.1	-
965	456023.53	1328214.01	Картометрический метод	0.1	-
966	456023.33	1328214.01	Картометрический метод	0.1	-
967	456023.32	1328213.81	Картометрический метод	0.1	-
964	456023.52	1328213.81	Картометрический метод	0.1	-
–					
968	456063.48	1327581.71	Картометрический метод	0.1	-
969	456064	1327585.17	Картометрический метод	0.1	-
970	456063.78	1327585.2	Картометрический метод	0.1	-
971	456063.27	1327581.74	Картометрический метод	0.1	-
968	456063.48	1327581.71	Картометрический метод	0.1	-
–					
972	456065.47	1327633.28	Картометрический метод	0.1	-
973	456065.47	1327633.48	Картометрический метод	0.1	-
974	456065.27	1327633.48	Картометрический метод	0.1	-
975	456065.27	1327633.28	Картометрический метод	0.1	-
972	456065.47	1327633.28	Картометрический метод	0.1	-
–					
976	456067.27	1327683.19	Картометрический метод	0.1	-
977	456067.27	1327683.39	Картометрический метод	0.1	-
978	456067.07	1327683.4	Картометрический метод	0.1	-
979	456067.07	1327683.19	Картометрический метод	0.1	-
976	456067.27	1327683.19	Картометрический метод	0.1	-
–					
980	456069.02	1327731.46	Картометрический метод	0.1	-
981	456069.11	1327734.95	Картометрический метод	0.1	-
982	456068.91	1327734.95	Картометрический метод	0.1	-
983	456068.82	1327731.46	Картометрический метод	0.1	-
980	456069.02	1327731.46	Картометрический метод	0.1	-
–					
984	456074.19	1328194.27	Картометрический метод	0.1	-
985	456074.19	1328194.47	Картометрический метод	0.1	-
986	456073.99	1328194.47	Картометрический метод	0.1	-
987	456073.99	1328194.27	Картометрический метод	0.1	-
984	456074.19	1328194.27	Картометрический	0.1	-
			метод		
–					
988	456123.63	1327569.47	Картометрический метод	0.1	-
989	456123.62	1327569.67	Картометрический метод	0.1	-
990	456123.42	1327569.67	Картометрический метод	0.1	-
991	456123.42	1327569.47	Картометрический метод	0.1	-
988	456123.63	1327569.47	Картометрический метод	0.1	-
–					
992	456124.86	1328174.73	Картометрический метод	0.1	-
993	456124.85	1328174.93	Картометрический метод	0.1	-
994	456124.65	1328174.92	Картометрический метод	0.1	-
995	456124.66	1328174.72	Картометрический метод	0.1	-
992	456124.86	1328174.73	Картометрический метод	0.1	-
–					
996	456175.52	1328155.18	Картометрический метод	0.1	-
997	456175.52	1328155.38	Картометрический метод	0.1	-
998	456175.32	1328155.38	Картометрический метод	0.1	-
999	456175.32	1328155.18	Картометрический метод	0.1	-
996	456175.52	1328155.18	Картометрический метод	0.1	-
–					
1000	456183.5	1327555.54	Картометрический метод	0.1	-
1001	456183.49	1327555.74	Картометрический метод	0.1	-
1002	456183.29	1327555.73	Картометрический метод	0.1	-
1003	456183.29	1327555.53	Картометрический метод	0.1	-
1000	456183.5	1327555.54	Картометрический метод	0.1	-
–					
1004	456226.19	1328135.63	Картометрический метод	0.1	-
1005	456226.2	1328135.83	Картометрический метод	0.1	-

1006	456226	1328135.83	Картометрический метод	0.1	-
1007	456225.99	1328135.63	Картометрический метод	0.1	-
1004	456226.19	1328135.63	Картометрический метод	0.1	-
–					
1008	456243.38	1327541.6	Картометрический метод	0.1	-
1009	456243.37	1327541.8	Картометрический метод	0.1	-
1010	456243.17	1327541.8	Картометрический метод	0.1	-
1011	456243.17	1327541.6	Картометрический метод	0.1	-
1008	456243.38	1327541.6	Картометрический метод	0.1	-
–					
1012	456276.77	1328116.58	Картометрический метод	0.1	-
1013	456276.76	1328116.79	Картометрический метод	0.1	-
1014	456276.56	1328116.79	Картометрический метод	0.1	-
1015	456276.56	1328116.58	Картометрический метод	0.1	-
1012	456276.77	1328116.58	Картометрический метод	0.1	-
–					
1016	456303.25	1327527.66	Картометрический метод	0.1	-
1017	456303.24	1327527.86	Картометрический метод	0.1	-
1018	456303.04	1327527.86	Картометрический метод	0.1	-
1019	456303.04	1327527.66	Картометрический метод	0.1	-
1016	456303.25	1327527.66	Картометрический метод	0.1	-
–					
1020	456327.52	1328096.55	Картометрический метод	0.1	-
1021	456327.52	1328096.75	Картометрический метод	0.1	-
1022	456327.32	1328096.76	Картометрический метод	0.1	-
1023	456327.32	1328096.56	Картометрический метод	0.1	-
1020	456327.52	1328096.55	Картометрический метод	0.1	-
–					
1024	456365.14	1327513.23	Картометрический метод	0.1	-
1025	456365.18	1327513.42	Картометрический метод	0.1	-
1026	456360.88	1327514.42	Картометрический метод	0.1	-
1027	456360.84	1327514.23	Картометрический метод	0.1	-
1024	456365.14	1327513.23	Картометрический метод	0.1	-
–					
1028	456370.87	1328079.78	Картометрический метод	0.1	-
1029	456370.95	1328079.97	Картометрический метод	0.1	-
1030	456367.55	1328081.3	Картометрический метод	0.1	-
1031	456367.49	1328081.11	Картометрический метод	0.1	-
1028	456370.87	1328079.78	Картометрический метод	0.1	-
–					
1032	456428.28	1327498.74	Картометрический метод	0.1	-
1033	456428.33	1327498.94	Картометрический метод	0.1	-
1034	456424.01	1327499.93	Картометрический метод	0.1	-
1035	456423.96	1327499.73	Картометрический метод	0.1	-
1032	456428.28	1327498.74	Картометрический метод	0.1	-
–					
1036	456428.32	1328074.64	Картометрический метод	0.1	-
1037	456428.4	1328074.82	Картометрический метод	0.1	-
1038	456424.44	1328076.67	Картометрический метод	0.1	-
1039	456424.36	1328076.49	Картометрический метод	0.1	-
1036	456428.32	1328074.64	Картометрический метод	0.1	-
–					
1040	456474.56	1328053.37	Картометрический метод	0.1	-
1041	456474.55	1328053.57	Картометрический метод	0.1	-
1042	456474.35	1328053.57	Картометрический метод	0.1	-
1043	456474.36	1328053.37	Картометрический метод	0.1	-
1040	456474.56	1328053.37	Картометрический метод	0.1	-
–					
1044	456486.36	1327485.32	Картометрический метод	0.1	-
1045	456486.37	1327485.53	Картометрический метод	0.1	-
1046	456486.17	1327485.52	Картометрический метод	0.1	-
1047	456486.16	1327485.32	Картометрический метод	0.1	-
1044	456486.36	1327485.32	Картометрический метод	0.1	-
–					
1048	456524.45	1328030.28	Картометрический метод	0.1	-
1049	456524.53	1328030.45	Картометрический метод	0.1	-
1050	456520.8	1328032.09	Картометрический метод	0.1	-
1051	456520.72	1328031.91	Картометрический метод	0.1	-
1048	456524.45	1328030.28	Картометрический метод	0.1	-
–					
1052	456546.48	1327471.41	Картометрический метод	0.1	-
1053	456546.49	1327471.61	Картометрический метод	0.1	-
1054	456546.28	1327471.61	Картометрический метод	0.1	-
1055	456546.28	1327471.41	Картометрический метод	0.1	-
1052	456546.48	1327471.41	Картометрический метод	0.1	-
–					
1056	456606.6	1327457.49	Картометрический метод	0.1	-
1057	456606.6	1327457.69	Картометрический метод	0.1	-
1058	456606.4	1327457.69	Картометрический метод	0.1	-
1059	456606.4	1327457.49	Картометрический метод	0.1	-
1056	456606.6	1327457.49	Картометрический метод	0.1	-
–					
1060	456666.71	1327443.58	Картометрический метод	0.1	-
1061	456666.71	1327443.78	Картометрический метод	0.1	-
1062	456666.51	1327443.78	Картометрический метод	0.1	-
1063	456666.51	1327443.58	Картометрический метод	0.1	-
1060	456666.71	1327443.58	Картометрический метод	0.1	-
–					
1064	456691.94	1327650.48	Картометрический метод	0.1	-
1065	456688.6	1327652.69	Картометрический метод	0.1	-
1066	456688.49	1327652.52	Картометрический метод	0.1	-
1067	456691.84	1327650.31	Картометрический метод	0.1	-
1064	456691.94	1327650.48	Картометрический метод	0.1	-
–					
1068	456735.06	1327621.68	Картометрический метод	0.1	-
1069	456731.74	1327623.91	Картометрический метод	0.1	-
1070	456731.62	1327623.74	Картометрический метод	0.1	-
1071	456734.95	1327621.51	Картометрический метод	0.1	-
1068	456735.06	1327621.68	Картометрический метод	0.1	-
–					
1072	456739.08	1327550.99	Картометрический метод	0.1	-
1073	456739.08	1327551.19	Картометрический метод	0.1	-
1074	456738.88	1327551.19	Картометрический метод	0.1	-
1075	456738.88	1327550.99	Картометрический метод	0.1	-
1072	456739.08	1327550.99	Картометрический метод	0.1	-
–					
1076	456743.89	1327467.62	Картометрический метод	0.1	-
1077	456743.89	1327467.83	Картометрический метод	0.1	-
1078	456743.69	1327467.82	Картометрический метод	0.1	-
1079	456743.69	1327467.62	Картометрический метод	0.1	-
1076	456743.89	1327467.62	Картометрический метод	0.1	-

3. Сведения о характерных точках части (частей) границы объекта

Обозначение характерных точек части границы	Координаты, м		Метод определения координат характерной точки	Средняя квадратическая погрешность положения характерной точки (Mt), м	Описание обозначения точки на местности (при наличии)
	X	Y			
1	2	3	4		5
Часть № -					
			-	-	-

Раздел 3

Сведения о местоположении изменённых (уточнённых) границ объекта[8]

1.Система координат _____ – _____

2. Сведения о характерных точках границ объекта

Обозначение характерных точек границ	Существующие координаты, м		Изменённые (уточнённые) координаты, м		Метод определения координат характерной точки	Средняя квадратическая погрешность положения характерной точки (Mt), м	Описание обозначения точки на местности (при наличии)
	X	Y	X	Y			
1	2	3	4	5	6	7	8
–							
					-	-	-

3. Сведения о характерных точках части (частей) границы объекта

Обозначение характерных точек границ	Существующие координаты, м		Изменённые (уточнённые) координаты, м		Метод определения координат характерной точки	Средняя квадратическая погрешность положения характерной точки (Mt), м	Описание обозначения точки на местности (при наличии)
	X	Y	X	Y			
1	2	3	4	5	6	7	8
Часть № -							
					-	-	-

Раздел 4

План границ объекта[9]

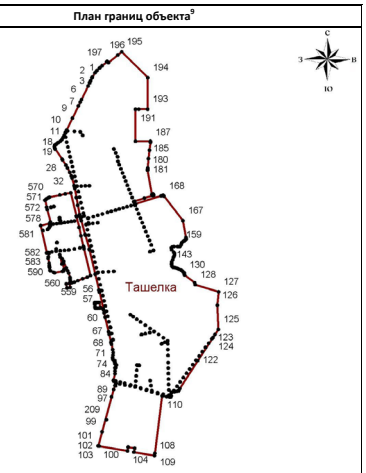

Масштаб 1:31300

Используемые условные знаки и обозначения:

Граница населенного пункта

• Поворотная точка

13 Подпись точки

Установленные границы административно-территориальных образований отсутствуют.

Границы природных объектов и (или) объектов искусственного происхождения не установлены.

Подпись _____ Дата «___» _____ 20____ г.

Место для оттиска печати лица, составившего описание местоположения границ объекта

---

[1] Графическое описание местоположения границ населенных пунктов, территориальных зон, особо охраняемых природных территорий и зон с особыми условиями использования территории (далее - Описание местоположения границ) составляется по результатам работ по определению координат характерных точек границ населенных пунктов, территориальных зон, особо охраняемых природных территорий и зон с особыми условиями использования территории либо части (частей) таких границ.

Описание местоположения границ составляется с использованием сведений Единого государственного реестра недвижимости, Единой электронной картографической основы, картографического материала, материалов дистанционного зондирования (далее - картографическая основа), а также по данным измерений, полученных на местности.

[2] В строке «Местоположение объекта» раздела «Сведения об объекте» приводится описание расположения объекта с указанием наименования субъекта Российской Федерации, муниципального образования, населенного пункта.

[3] В строке «Площадь объекта +/- величина погрешности определения площади (Р +/- Дельта Р)» раздела «Сведения об объекте» указываются площадь объекта и предельно допустимая погрешность определения такой площади, если определение площади объекта предусмотрено соответствующим договором подряда, заключаемым между заказчиком и исполнителем работ по определению местоположения объекта.

Площадь объекта указывается в квадратных метрах с округлением до 1 кв. метра.

[4] В строке «Иные характеристики объекта» раздела «Сведения об объекте» указываются иные характеристики объекта (при необходимости).

[5] В разделе «Сведения о местоположении границ объекта» указываются:

система координат, используемая для ведения Единого государственного реестра недвижимости, в том числе номера соответствующих зон картографической проекции;

сведения о характерных точках границ объекта;

сведения о характерных точках части (частей) границы объекта.

Для обозначения характерных точек границ объекта используются арабские цифры. Для всех характерных точек границ объекта работ либо частей таких границ применяется сквозная нумерация.

Список характерных точек границ объекта в реквизитах «Сведения о характерных точках границ объекта» и «Сведения о характерных точках части (частей) границы объекта» должен завершаться номером начальной точки в случае, если такие границы представлены в виде замкнутого контура.

Реквизит «Сведения о характерных точках части (частей) границы объекта» заполняется в случае подготовки описания местоположения части (частей) границы объекта и (или) местоположения границ частей объекта, если законодательством Российской Федерации допускается описание местоположения границы в виде отдельных ее участков или описание границ частей объекта, в том числе в отношении территорий (подзон). В этом случае реквизит «Сведения о характерных точках границ объекта» не заполняется.

В реквизите «Сведения о характерных точках части (частей) границы объекта» границы частей объектов представляются в виде замкнутого контура.

Значения координат характерных точек границ объекта приводятся в метрах с округлением до 0,01 метра в указанной системе координат.

[6] В зависимости от примененных при выполнении работ методов определения координат характерных точек границ объекта в графе «Метод определения координат характерной точки» реквизита «Сведения о характерных точках границ объекта» указываются:

геодезический метод (метод триангуляции, полигонометрии, трилатерации, метод прямых, обратных или комбинированных засечек и иные геодезические методы);

метод спутниковых геодезических измерений (определений);

фотограмметрический метод;

картометрический метод.

[7] Графа «Описание обозначения точки на местности (при наличии)» реквизита «Сведения о характерных точках границ объекта» заполняется в случае, если характерная точка обозначена на местности специальным информационным знаком. В остальных случаях в графе проставляется прочерк.

[8] Требования к заполнению раздела «Сведения о местоположении измененных (уточненных) границ объекта» аналогичны требованиям к заполнению раздела «Сведения о местоположении границ объекта».

Раздел «Сведения о местоположении измененных (уточненных) границ объекта» заполняется в случае, если сведения о местоположении изменяемых (уточняемых) границ объекта были внесены в Единый государственный реестр недвижимости.

[9] План границ объекта оформляется в масштабе, обеспечивающем читаемость местоположения границ объекта, с отображением характерных точек границ объекта, читаемых в таком масштабе.

План границ объекта оформляется в виде, совмещенном с картографической основой.

На плане границ объекта отображаются:

границы объекта (читаемые в выбранном масштабе характерные точки и части границ);

установленные границы административно-территориальных образований;

границы природных объектов и (или) объектов искусственного происхождения (если местоположение отдельных частей границ объекта определено через местоположение указанных объектов);

необходимые обозначения;

используемые условные знаки;

выбранный масштаб.

Приложение № 1
к приказу Минэкономразвития России
от 23.11.2018 г. № 650

ФОРМА

графического описания местоположения границ населённых пунктов,
территориальных зон, особо охраняемых природных территорий,
зон с особыми условиями использования территорий

ОПИСАНИЕ МЕСТОПОЛОЖЕНИЯ ГРАНИЦ[1]

село Верхний Сускан
(наименование объекта местоположения границ, которого описано (далее - объект)

Раздел 1

Сведения об объекте

№ п/п	Характеристики объекта	Описание характеристик
1	2	3
1.	Местоположение объекта[2]	Самарская область, Ставропольский район, сельское поселение Ташелка, село Верхний Сускан
2.	Площадь объекта +/- величина погрешности определения площади (Р +/- Дельта Р)[3]	2332527±535 м[2]
3.	Иные характеристики объекта[4]	

Раздел 2

Сведения о местоположении границ объекта[5]

1.Система координат МСК-63

2. Сведения о характерных точках границ объекта

Обозначение характерных точек границ	Координаты, м		Метод определения координат характерной точки[6]	Средняя квадратическая погрешность положения характерной точки (Mt), м	Описание обозначения точки на местности (при наличии)[7]
	X	Y			
1	2	3	4	5	6
–					
1	452927.8	1314915.6	Картометрический метод	0.1	-
2	452879.71	1314876.9	Картометрический метод	0.1	-
3	452831.88	1314838.63	Картометрический метод	0.1	-
4	452752.11	1314774.7	Картометрический метод	0.1	-
5	452742.5	1314767.1	Картометрический метод	0.1	-
6	452740.6	1314765.61	Картометрический метод	0.1	-
7	452723.01	1314751.5	Картометрический метод	0.1	-
8	452639.1	1314687.3	Картометрический метод	0.1	-
9	452297.38	1314680.92	Картометрический метод	0.1	-
10	452004.55	1314754.77	Картометрический метод	0.1	-
11	451792.07	1314767.86	Картометрический метод	0.1	-
12	451727.05	1314816.94	Картометрический метод	0.1	-
13	451649.11	1314875.77	Картометрический метод	0.1	-
14	451636.07	1314885.62	Картометрический метод	0.1	-
15	451586.96	1314922.69	Картометрический метод	0.1	-
16	451414.8	1315052.66	Картометрический метод	0.1	-
17	451401.69	1315067.82	Картометрический метод	0.1	-
18	451397.48	1315072.69	Картометрический метод	0.1	-
19	451304.08	1315180.73	Картометрический метод	0.1	-
20	451265.88	1315224.91	Картометрический метод	0.1	-
21	451187.98	1315315.01	Картометрический метод	0.1	-
22	451173.44	1315327.55	Картометрический метод	0.1	-
23	451160.4	1315345.66	Картометрический метод	0.1	-
24	451071.95	1315463.04	Картометрический метод	0.1	-
25	451134.7	1315516.8	Картометрический метод	0.1	-
26	451215.8	1315583.7	Картометрический метод	0.1	-

27	451283.91	1315678.91	Картометрический метод	0.1	-
28	451299.9	1315715.9	Картометрический метод	0.1	-
29	451305.3	1315762.3	Картометрический метод	0.1	-
30	451322.85	1315794.21	Картометрический метод	0.1	-
31	451254.31	1315863.3	Картометрический метод	0.1	-
32	451184.6	1315925.2	Картометрический метод	0.1	-
33	451096.46	1315998.97	Картометрический метод	0.1	-
34	451013.31	1316075.39	Картометрический метод	0.1	-
35	450972.45	1316121.54	Картометрический метод	0.1	-
36	450943.61	1316172.01	Картометрический метод	0.1	-
37	450938.6	1316216.4	Картометрический метод	0.1	-
38	450906.51	1316275.3	Картометрический метод	0.1	-
39	450901.31	1316342.2	Картометрический метод	0.1	-
40	450878.06	1316372.78	Картометрический метод	0.1	-
41	450927.75	1316586.33	Картометрический метод	0.1	-
42	450996.97	1316873.28	Картометрический метод	0.1	-
43	451034.46	1316861.26	Картометрический метод	0.1	-
44	451195.7	1316940.51	Картометрический метод	0.1	-
45	451208.11	1316946.3	Картометрический метод	0.1	-
46	451238.3	1316960.8	Картометрический метод	0.1	-
47	451245.7	1316964.6	Картометрический метод	0.1	-
48	451257.41	1316971.5	Картометрический метод	0.1	-
49	451279.31	1316982.9	Картометрический метод	0.1	-
50	451292.6	1316990.6	Картометрический метод	0.1	-
51	451315.8	1317004.2	Картометрический метод	0.1	-
52	451335.4	1317015.1	Картометрический метод	0.1	-
53	451446.38	1317062.66	Картометрический метод	0.1	-
54	451566.9	1317193.64	Картометрический метод	0.1	-
55	451585.17	1317267.18	Картометрический метод	0.1	-
56	451593.48	1317284.35	Картометрический метод	0.1	-
57	451597.97	1317270.31	Картометрический метод	0.1	-
58	451642.16	1317131.92	Картометрический метод	0.1	-
59	451644.12	1317125.76	Картометрический метод	0.1	-
60	451646.31	1317118.91	Картометрический метод	0.1	-
61	451653.56	1317096.69	Картометрический метод	0.1	-
62	451686.62	1317012.78	Картометрический метод	0.1	-
63	451690.06	1317004.25	Картометрический метод	0.1	-
64	451711.5	1316935.22	Картометрический метод	0.1	-
65	451733.52	1316882.49	Картометрический метод	0.1	-
66	451738.52	1316870.49	Картометрический метод	0.1	-
67	451740.31	1316866.22	Картометрический метод	0.1	-
68	451743.59	1316858.1	Картометрический метод	0.1	-
69	451750.75	1316840.38	Картометрический метод	0.1	-
70	451760.56	1316819.34	Картометрический метод	0.1	-
71	451767.81	1316807.44	Картометрический метод	0.1	-
72	451774.81	1316796.41	Картометрический метод	0.1	-
73	451780.19	1316788.75	Картометрический метод	0.1	-
74	451812.62	1316747.41	Картометрический метод	0.1	-
75	451850.31	1316703.5	Картометрический метод	0.1	-
76	451875.25	1316674.62	Картометрический метод	0.1	-
77	451901.5	1316637.93	Картометрический метод	0.1	-
78	451903.29	1316635.43	Картометрический метод	0.1	-
79	451905.08	1316632.93	Картометрический метод	0.1	-
80	451976.75	1316532.78	Картометрический метод	0.1	-
81	452006.51	1316480.9	Картометрический метод	0.1	-
82	452006.57	1316480.8	Картометрический метод	0.1	-
83	452056.68	1316393.43	Картометрический метод	0.1	-
84	452059.69	1316388.2	Картометрический метод	0.1	-
85	452073.44	1316364.22	Картометрический метод	0.1	-
86	452140.88	1316291.59	Картометрический метод	0.1	-
87	452181.44	1316323.54	Картометрический метод	0.1	-
88	452196.5	1316335.41	Картометрический метод	0.1	-
89	452227.5	1316294.19	Картометрический метод	0.1	-
90	452237.94	1316278.94	Картометрический метод	0.1	-
91	452269.34	1316233.09	Картометрический метод	0.1	-
92	452272.83	1316228	Картометрический метод	0.1	-
93	452299.49	1316189.13	Картометрический метод	0.1	-
94	452306.06	1316179.53	Картометрический метод	0.1	-
95	452308.32	1316176.23	Картометрический метод	0.1	-
96	452317.1	1316163.4	Картометрический метод	0.1	-
97	452316.52	1316163.02	Картометрический метод	0.1	-
98	452189.3	1316080.7	Картометрический метод	0.1	-
99	452177.78	1316071.14	Картометрический метод	0.1	-
100	452160.69	1316056.96	Картометрический метод	0.1	-
101	452127.11	1316029.1	Картометрический метод	0.1	-
102	452128.2	1316013.8	Картометрический метод	0.1	-
103	452130.01	1315986.5	Картометрический метод	0.1	-
104	452156	1315550.69	Картометрический метод	0.1	-
105	452172.12	1315357.34	Картометрический метод	0.1	-
106	452189.19	1315150.34	Картометрический метод	0.1	-
107	452206.44	1314972.88	Картометрический метод	0.1	-
108	452496.62	1314872.69	Картометрический метод	0.1	-
109	452611	1314966.19	Картометрический метод	0.1	-
110	452780.16	1315092.11	Картометрический метод	0.1	-
111	452819.19	1315121.16	Картометрический метод	0.1	-
112	453106.94	1315191.97	Картометрический метод	0.1	-
113	453123.51	1315195.99	Картометрический метод	0.1	-
114	453132.86	1315198.26	Картометрический метод	0.1	-
115	453200.14	1315214.66	Картометрический метод	0.1	-
116	453193.23	1315206.77	Картометрический метод	0.1	-
117	453174.47	1315186.24	Картометрический метод	0.1	-
118	453140.8	1315178.5	Картометрический метод	0.1	-
119	452983.82	1314988.69	Картометрический метод	0.1	-
1	452927.8	1314915.6	Картометрический метод	0.1	-
–					
120	451702.79	1315693.85	Картометрический метод	0.1	-
121	451704.89	1315697.54	Картометрический метод	0.1	-
122	451704.71	1315697.65	Картометрический метод	0.1	-
123	451702.61	1315693.95	Картометрический метод	0.1	-
120	451702.79	1315693.85	Картометрический метод	0.1	-
–					
124	451930.8	1316254.57	Картометрический метод	0.1	-
125	451932.41	1316258.23	Картометрический метод	0.1	-
126	451932.22	1316258.31	Картометрический метод	0.1	-
127	451930.61	1316254.65	Картометрический метод	0.1	-
124	451930.8	1316254.57	Картометрический метод	0.1	-
–					
128	452121.76	1316146.22	Картометрический метод	0.1	-
129	452121.86	1316146.4	Картометрический метод	0.1	-
130	452118.41	1316148.41	Картометрический метод	0.1	-
131	452118.31	1316148.24	Картометрический метод	0.1	-
128	452121.76	1316146.22	Картометрический метод	0.1	-
–					
132	452137.91	1316083.04	Картометрический метод	0.1	-
133	452137.69	1316087.03	Картометрический метод	0.1	-
134	452137.49	1316087.01	Картометрический метод	0.1	-
135	452137.71	1316083.02	Картометрический метод	0.1	-
132	452137.91	1316083.04	Картометрический метод	0.1	-
–					
136	451885.4	1316271.14	Картометрический метод	0.1	-
137	451885.45	1316271.33	Картометрический метод	0.1	-
138	451881.61	1316272.45	Картометрический метод	0.1	-
139	451881.56	1316272.26	Картометрический метод	0.1	-
136	451885.4	1316271.14	Картометрический метод	0.1	-
–					
140	451582.63	1315482.17	Картометрический метод	0.1	-
141	451582.44	1315482.27	Картометрический метод	0.1	-
142	451580.65	1315479.1	Картометрический метод	0.1	-
143	451580.82	1315479	Картометрический метод	0.1	-
140	451582.63	1315482.17	Картометрический метод	0.1	-
–					
144	451484.53	1315813.33	Картометрический метод	0.1	-
145	451484.62	1315813.5	Картометрический метод	0.1	-
146	451481.45	1315815.19	Картометрический метод	0.1	-
147	451481.34	1315815	Картометрический метод	0.1	-
144	451484.53	1315813.33	Картометрический метод	0.1	-
–					
148	452135.34	1316136.49	Картометрический метод	0.1	-
149	452135.18	1316140	Картометрический метод	0.1	-
150	452134.98	1316139.98	Картометрический метод	0.1	-
151	452135.14	1316136.49	Картометрический метод	0.1	-
148	452135.34	1316136.49	Картометрический метод	0.1	-
–					
152	451819.21	1315635.86	Картометрический метод	0.1	-
153	451818.54	1315639.15	Картометрический метод	0.1	-
154	451818.34	1315639.12	Картометрический метод	0.1	-
155	451819	1315635.83	Картометрический метод	0.1	-
152	451819.21	1315635.86	Картометрический метод	0.1	-
–					
156	452074.47	1316174.19	Картометрический метод	0.1	-
157	452074.47	1316174.4	Картометрический метод	0.1	-
158	452074.27	1316174.39	Картометрический метод	0.1	-
159	452074.27	1316174.19	Картометрический метод	0.1	-
156	452074.47	1316174.19	Картометрический метод	0.1	-
–					
160	451970.37	1315849.06	Картометрический метод	0.1	-
161	451970.49	1315849.23	Картометрический метод	0.1	-
162	451970.32	1315849.35	Картометрический метод	0.1	-
163	451970.21	1315849.18	Картометрический метод	0.1	-
160	451970.37	1315849.06	Картометрический метод	0.1	-
–					
164	451685.41	1315663.16	Картометрический метод	0.1	-
165	451685.42	1315663.36	Картометрический метод	0.1	-
166	451685.22	1315663.36	Картометрический метод	0.1	-
167	451685.21	1315663.16	Картометрический метод	0.1	-
164	451685.41	1315663.16	Картометрический метод	0.1	-
–					
168	451544.21	1315781.99	Картометрический метод	0.1	-
169	451544.22	1315782.19	Картометрический метод	0.1	-
170	451544.02	1315782.2	Картометрический метод	0.1	-
171	451544.01	1315782	Картометрический метод	0.1	-
168	451544.21	1315781.99	Картометрический метод	0.1	-
–					
172	452028.39	1316201.47	Картометрический метод	0.1	-
173	452028.39	1316201.67	Картометрический метод	0.1	-
174	452028.19	1316201.67	Картометрический метод	0.1	-
175	452028.19	1316201.47	Картометрический метод	0.1	-
172	452028.39	1316201.47	Картометрический метод	0.1	-
–					
176	451599.95	1315752.64	Картометрический метод	0.1	-
177	451599.96	1315752.84	Картометрический метод	0.1	-
178	451599.76	1315752.85	Картометрический метод	0.1	-
179	451599.75	1315752.65	Картометрический метод	0.1	-
176	451599.95	1315752.64	Картометрический метод	0.1	-
–					
180	451653.74	1315724.31	Картометрический метод	0.1	-
181	451653.74	1315724.51	Картометрический метод	0.1	-
182	451653.54	1315724.51	Картометрический метод	0.1	-
183	451653.54	1315724.31	Картометрический метод	0.1	-
180	451653.74	1315724.31	Картометрический метод	0.1	-
–					
184	451854.25	1315686.84	Картометрический метод	0.1	-
185	451854.36	1315687	Картометрический метод	0.1	-
186	451854.19	1315687.12	Картометрический метод	0.1	-
187	451854.08	1315686.95	Картометрический метод	0.1	-
184	451854.25	1315686.84	Картометрический метод	0.1	-
–					
188	451756.38	1315670.26	Картометрический метод	0.1	-
189	451756.38	1315670.46	Картометрический метод	0.1	-
190	451756.18	1315670.46	Картометрический метод	0.1	-
191	451756.18	1315670.26	Картометрический метод	0.1	-
188	451756.38	1315670.26	Картометрический метод	0.1	-
–					
192	451610.25	1315530.76	Картометрический метод	0.1	-
193	451610.25	1315530.96	Картометрический метод	0.1	-
194	451610.05	1315530.96	Картометрический метод	0.1	-
195	451610.05	1315530.76	Картометрический метод	0.1	-
192	451610.25	1315530.76	Картометрический метод	0.1	-
–					
196	451635.45	1315575.17	Картометрический метод	0.1	-
197	451635.45	1315575.37	Картометрический метод	0.1	-
198	451635.25	1315575.36	Картометрический метод	0.1	-
199	451635.25	1315575.16	Картометрический метод	0.1	-
196	451635.45	1315575.17	Картометрический метод	0.1	-
–					
200	452188.48	1316115.35	Картометрический метод	0.1	-
201	452188.38	1316115.53	Картометрический метод	0.1	-
202	452188.21	1316115.42	Картометрический метод	0.1	-
203	452188.33	1316115.25	Картометрический метод	0.1	-
200	452188.48	1316115.35	Картометрический метод	0.1	-
–					
204	452050.06	1315960.37	Картометрический метод	0.1	-
205	452050.16	1315960.53	Картометрический метод	0.1	-
206	452050	1315960.65	Картометрический метод	0.1	-
207	452049.89	1315960.5	Картометрический метод	0.1	-
204	452050.06	1315960.37	Картометрический метод	0.1	-
–					
208	452114.32	1316050.14	Картометрический метод	0.1	-
209	452114.42	1316050.3	Картометрический метод	0.1	-
210	452114.26	1316050.42	Картометрический метод	0.1	-
211	452114.15	1316050.25	Картометрический метод	0.1	-
208	452114.32	1316050.14	Картометрический метод	0.1	-
–					
212	451977.29	1316231.77	Картометрический метод	0.1	-
213	451977.28	1316231.97	Картометрический метод	0.1	-
214	451977.08	1316231.98	Картометрический метод	0.1	-
215	451977.09	1316231.78	Картометрический метод	0.1	-

212	451977.29	1316231.77	Картометрический метод	0.1	-
–					
216	451661.79	1315621.54	Картометрический метод	0.1	-
217	451661.79	1315621.74	Картометрический метод	0.1	-
218	451661.59	1315621.74	Картометрический метод	0.1	-
219	451661.59	1315621.54	Картометрический метод	0.1	-
216	451661.79	1315621.54	Картометрический метод	0.1	-
–					
220	452087.89	1316013.24	Картометрический метод	0.1	-
221	452088.01	1316013.39	Картометрический метод	0.1	-
222	452087.85	1316013.51	Картометрический метод	0.1	-
223	452087.73	1316013.35	Картометрический метод	0.1	-
220	452087.89	1316013.24	Картометрический метод	0.1	-
–					
224	451925.14	1315785.88	Картометрический метод	0.1	-
225	451925.25	1315786.04	Картометрический метод	0.1	-
226	451925.09	1315786.15	Картометрический метод	0.1	-
227	451924.97	1315786	Картометрический метод	0.1	-
224	451925.14	1315785.88	Картометрический метод	0.1	-
–					
228	452289.41	1316179.77	Картометрический метод	0.1	-
229	452289.57	1316179.87	Картометрический метод	0.1	-
230	452289.47	1316180.04	Картометрический метод	0.1	-
231	452289.3	1316179.94	Картометрический метод	0.1	-
228	452289.41	1316179.77	Картометрический метод	0.1	-
–					
232	451889.7	1315736.36	Картометрический метод	0.1	-
233	451889.8	1315736.52	Картометрический метод	0.1	-
234	451889.64	1315736.64	Картометрический метод	0.1	-
235	451889.53	1315736.48	Картометрический метод	0.1	-
232	451889.7	1315736.36	Картометрический метод	0.1	-
–					
236	452239.03	1316147.61	Картометрический метод	0.1	-
237	452238.92	1316147.78	Картометрический метод	0.1	-
238	452238.76	1316147.67	Картометрический метод	0.1	-
239	452238.86	1316147.52	Картометрический метод	0.1	-
236	452239.03	1316147.61	Картометрический метод	0.1	-
–					
240	452008.12	1315901.8	Картометрический метод	0.1	-
241	452008.23	1315901.97	Картометрический метод	0.1	-
242	452008.07	1315902.07	Картометрический метод	0.1	-
243	452007.97	1315901.91	Картометрический метод	0.1	-
240	452008.12	1315901.8	Картометрический метод	0.1	-

3. Сведения о характерных точках части (частей) границы объекта

Обозначение характерных точек части границы	Координаты, м		Метод определения координат характерной точки	Средняя квадратическая погрешность положения характерной точки (Мт), м	Описание обозначения точки на местности (при наличии)
	X	Y			
1	2	3	4		5
Часть № -					
			-	-	-

Раздел 3

Сведения о местоположении изменённых (уточнённых) границ объекта[8]

1.Система координат _____ – _____

2. Сведения о характерных точках границ объекта

Обозначение характерных точек границ	Существующие координаты, м		Изменённые (уточнённые) координаты, м		Метод определения координат характерной точки	Средняя квадратическая погрешность положения характерной точки (Мт), м	Описание обозначения точки на местности (при наличии)
	X	Y	X	Y			
1	2	3	4	5	6	7	8
–							
					-	-	-

3. Сведения о характерных точках части (частей) границы объекта

Обозначение характерных точек границ	Существующие координаты, м		Изменённые (уточнённые) координаты, м		Метод определения координат характерной точки	Средняя квадратическая погрешность положения характерной точки (Мт), м	Описание обозначения точки на местности (при наличии)
	X	Y	X	Y			
1	2	3	4	5	6	7	8
Часть № -							
					-	-	-

Раздел 4

План границ объекта[9]

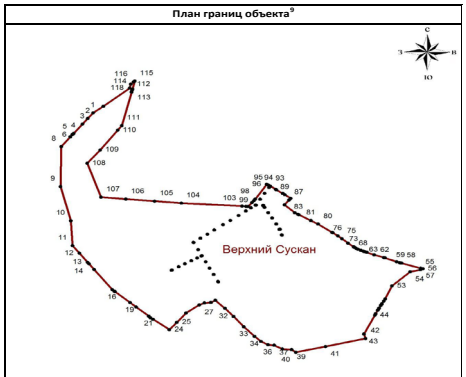

Масштаб 1:18600

Используемые условные знаки и обозначения:

Граница населенного пункта

• Поворотная точка

13 Подпись точки

Установленные границы административно-территориальных образований отсутствуют.
Границы природных объектов и (или) объектов искусственного происхождения не установлены.

Подпись _____ Дата «___» _____ 20___ г.

Место для оттиска печати лица, составившего описание местоположения границ объекта

---

[1] Графическое описание местоположения границ населенных пунктов, территориальных зон, особо охраняемых природных территорий и зон с особыми условиями использования территории (далее - Описание местоположения границ) составляется по результатам работ по определению координат характерных точек границ населенных пунктов, территориальных зон, особо охраняемых природных территорий и зон с особыми условиями использования территории либо части (частей) таких границ.

Описание местоположения границ составляется с использованием сведений Единого государственного реестра недвижимости, Единой электронной картографической основы, картографического материала, материалов дистанционного зондирования (далее - картографическая основа), а также по данным измерений, полученных на местности.

[2] В строке «Местоположение объекта» раздела «Сведения об объекте» приводится описание расположения объекта с указанием наименования субъекта Российской Федерации, муниципального образования, населенного пункта.

[3] В строке «Площадь объекта +/- величина погрешности определения площади (Р +/- Дельта Р)» раздела «Сведения об объекте» указываются площадь объекта и предельно допустимая погрешность определения такой площади, если определение площади объекта предусмотрено соответствующим договором подряда, заключаемым между заказчиком и исполнителем работ по определению местоположения объекта.

Площадь объекта указывается в квадратных метрах с округлением до 1 кв. метра.

[4] В строке «Иные характеристики объекта» раздела «Сведения об объекте» указываются иные характеристики объекта (при необходимости).

[5] В разделе «Сведения о местоположении границ объекта» указываются:

система координат, используемая для ведения Единого государственного реестра недвижимости, в том числе номера соответствующих зон картографической проекции;

сведения о характерных точках границ объекта;

сведения о характерных точках части (частей) границы объекта.

Для обозначения характерных точек границ объекта используются арабские цифры. Для всех характерных точек границ объекта работ либо частей таких границ применяется сквозная нумерация.

Список характерных точек границ объекта в реквизитах «Сведения о характерных точках границ объекта» и «Сведения о характерных точках части (частей) границы объекта» должен завершаться номером начальной точки в случае, если такие границы представлены в виде замкнутого контура.

Реквизит «Сведения о характерных точках части (частей) границы объекта» заполняется в случае подготовки описания местоположения части (частей) границы объекта и (или) местоположения границ частей объекта, если законодательством Российской Федерации допускается описание местоположения границы в виде отдельных ее участков или описание границ частей объекта, в том числе в отношении территорий (подзон). В этом случае реквизит «Сведения о характерных точках границ объекта» не заполняется.

В реквизите «Сведения о характерных точках части (частей) границы объекта» границы частей объектов представляются в виде замкнутого контура.

Значения координат характерных точек границ объекта приводятся в метрах с округлением до 0,01 метра в указанной системе координат.

[6] В зависимости от примененных при выполнении работ методов определения координат характерных точек границ объекта в графе «Метод определения координат характерной точки» реквизита «Сведения о характерных точках границ объекта» указываются:

геодезический метод (метод триангуляции, полигонометрии, трилатерации, метод прямых, обратных или комбинированных засечек и иные геодезические методы);

метод спутниковых геодезических измерений (определений);

фотограмметрический метод;

картометрический метод.

[7] Графа «Описание обозначения точки на местности (при наличии)» реквизита «Сведения о характерных точках границ объекта» заполняется в случае, если характерная точка обозначена на местности специальным информационным знаком. В остальных случаях в графе проставляется прочерк.

[8] Требования к заполнению раздела «Сведения о местоположении измененных (уточненных) границ объекта» аналогичны требованиям к заполнению раздела «Сведения о местоположении границ объекта».

Раздел «Сведения о местоположении измененных (уточненных) границ объекта» заполняется в случае, если сведения о местоположении изменяемых (уточняемых) границ объекта были внесены в Единый государственный реестр недвижимости.

[9] План границ объекта оформляется в масштабе, обеспечивающем читаемость местоположения границ объекта, с отображением характерных точек границ объекта, читаемых в таком масштабе.

План границ объекта оформляется в виде, совмещенном с картографической основой.

На плане границ объекта отображаются:

границы объекта (читаемые в выбранном масштабе характерные точки и части границ);

установленные границы административно-территориальных образований;

границы природных объектов и (или) объектов искусственного происхождения (если местоположение отдельных частей границ объекта определено через местоположение указанных объектов);

необходимые обозначения;

используемые условные знаки;

выбранный масштаб.

Приложение № 1
к приказу Минэкономразвития России
от 23.11.2018 г. № 650

ФОРМА

графического описания местоположения границ населённых пунктов,
территориальных зон, особо охраняемых природных территорий,
зон с особыми условиями использования территорий

ОПИСАНИЕ МЕСТОПОЛОЖЕНИЯ ГРАНИЦ[1]

поселок Менжинский
(наименование объекта местоположение границ, которого описано (далее - объект)

Раздел 1

Сведения об объекте

№ п/п	Характеристики объекта	Описание характеристик
1	2	3
1.	Местоположение объекта[2]	Самарская область, Ставропольский район, сельское поселение Ташелка, поселок Менжинский
2.	Площадь объекта +/- величина погрешности определения площади (Р +/- Дельта Р)[3]	2243588±524 м[2]
3.	Иные характеристики объекта[4]	

Раздел 2

Сведения о местоположении границ объекта[5]

1.Система координат МСК-63

2. Сведения о характерных точках границ объекта

Обозначение характерных точек границ	Координаты, м		Метод определения координат характерной точки[6]	Средняя квадратическая погрешность положения характерной точки (Мт), м	Описание обозначения точки на местности (при наличии)[7]
	X	Y			
1	2	3	4	5	6
–					
1	461233.11	1324160.26	Картометрический метод	0.1	-
2	461220.93	1324140.35	Картометрический метод	0.1	-
3	461201.48	1324130.88	Картометрический метод	0.1	-
4	461139.35	1324121.42	Картометрический метод	0.1	-
5	461081.02	1324118.92	Картометрический метод	0.1	-
6	461065.64	1324142.5	Картометрический метод	0.1	-
7	461052.61	1324172.74	Картометрический метод	0.1	-
8	461047.38	1324215.28	Картометрический метод	0.1	-
9	461037.75	1324221.1	Картометрический метод	0.1	-
10	460900.92	1324192.78	Картометрический метод	0.1	-
11	460871.66	1324186.73	Картометрический метод	0.1	-
12	460839	1324179.95	Картометрический метод	0.1	-
13	460716.3	1324357.35	Картометрический метод	0.1	-
14	460709.45	1324397.05	Картометрический метод	0.1	-
15	460592.68	1324379.46	Картометрический метод	0.1	-
16	460455.7	1324350	Картометрический метод	0.1	-
17	460311.48	1324359.34	Картометрический метод	0.1	-
18	460225.4	1324370	Картометрический метод	0.1	-
19	460137.6	1324362.7	Картометрический метод	0.1	-
20	460111.8	1324491	Картометрический метод	0.1	-
21	460121.24	1324582.88	Картометрический метод	0.1	-
22	460060.54	1324682.49	Картометрический метод	0.1	-
23	459993.4	1324771.6	Картометрический метод	0.1	-
24	459954.88	1324835.92	Картометрический метод	0.1	-
25	459904	1324954.2	Картометрический метод	0.1	-
26	459808.75	1325160.88	Картометрический метод	0.1	-
27	459620.12	1325573.78	Картометрический метод	0.1	-
28	459617.9	1325578.66	Картометрический метод	0.1	-
29	459616.3	1325582.14	Картометрический метод	0.1	-
30	459613.05	1325589.25	Картометрический метод	0.1	-
31	459613.54	1325591.28	Картометрический метод	0.1	-
32	459613.94	1325593	Картометрический метод	0.1	-
33	459614.55	1325595.6	Картометрический метод	0.1	-
34	459619.2	1325600.7	Картометрический метод	0.1	-
35	459620.75	1325600.9	Картометрический метод	0.1	-
36	459635.7	1325596.23	Картометрический метод	0.1	-
37	459733.95	1325565.45	Картометрический метод	0.1	-
38	459893.96	1325507.2	Картометрический метод	0.1	-
39	459915.15	1325499.9	Картометрический метод	0.1	-
40	459916.4	1325510.35	Картометрический метод	0.1	-
41	459916.85	1325513.05	Картометрический метод	0.1	-
42	459918.26	1325521.35	Картометрический метод	0.1	-
43	459920.75	1325536.02	Картометрический метод	0.1	-
44	459921.4	1325535.78	Картометрический метод	0.1	-
45	459995.05	1325959.35	Картометрический метод	0.1	-
46	460008.79	1326064.67	Картометрический метод	0.1	-
47	460054	1326068.53	Картометрический метод	0.1	-
48	460153.5	1326116.91	Картометрический метод	0.1	-
49	460188.51	1326162.78	Картометрический метод	0.1	-
50	460233.01	1326221.53	Картометрический метод	0.1	-
51	460290.01	1326401.34	Картометрический метод	0.1	-
52	460294.14	1326414.4	Картометрический метод	0.1	-
53	460299	1326415	Картометрический метод	0.1	-
54	460307	1326411	Картометрический метод	0.1	-
55	460315.65	1326392.84	Картометрический метод	0.1	-
56	460320	1326359	Картометрический метод	0.1	-
57	460346.69	1326323.82	Картометрический метод	0.1	-
58	460414.55	1326274.43	Картометрический метод	0.1	-
59	460463.23	1326238.06	Картометрический метод	0.1	-
60	460500.24	1326212.67	Картометрический метод	0.1	-
61	460517.98	1326211.31	Картометрический метод	0.1	-
62	460539.38	1326203.35	Картометрический метод	0.1	-
63	460557	1326199	Картометрический метод	0.1	-
64	460581	1326198	Картометрический метод	0.1	-
65	460618.34	1326202.86	Картометрический метод	0.1	-
66	460637.4	1326203.63	Картометрический метод	0.1	-
67	460659.74	1326201.86	Картометрический метод	0.1	-
68	460677	1326197	Картометрический метод	0.1	-
69	460693	1326188	Картометрический метод	0.1	-
70	460704	1326176	Картометрический метод	0.1	-
71	460710	1326162	Картометрический метод	0.1	-
72	460719.66	1326065.34	Картометрический метод	0.1	-
73	460720	1326040	Картометрический метод	0.1	-
74	460720.85	1326036.6	Картометрический метод	0.1	-
75	460699.63	1326066.74	Картометрический метод	0.1	-
76	460682.44	1326075.53	Картометрический метод	0.1	-
77	460679	1326080.31	Картометрический метод	0.1	-
78	460588.31	1326123.67	Картометрический метод	0.1	-
79	460478.67	1326179.73	Картометрический метод	0.1	-
80	460477.09	1326176.84	Картометрический метод	0.1	-
81	460441	1326194.09	Картометрический метод	0.1	-
82	460427	1326153.56	Картометрический метод	0.1	-
83	460504	1326080.31	Картометрический метод	0.1	-
84	460729	1325962.63	Картометрический метод	0.1	-
85	460729.74	1325966.35	Картометрический метод	0.1	-
86	460745.1	1325958.29	Картометрический метод	0.1	-
87	460754.41	1325988.92	Картометрический метод	0.1	-
88	460740.08	1326009.28	Картометрический метод	0.1	-
89	460741.7	1326007.5	Картометрический метод	0.1	-
90	460760.32	1325995.94	Картометрический метод	0.1	-
91	460792.2	1325983.8	Картометрический метод	0.1	-
92	460814.37	1325967.71	Картометрический метод	0.1	-
93	460855.6	1325939.1	Картометрический метод	0.1	-
94	460912.75	1325883.94	Картометрический метод	0.1	-
95	460932.68	1325871.47	Картометрический метод	0.1	-
96	460942.47	1325865.18	Картометрический метод	0.1	-
97	460961.95	1325850.8	Картометрический метод	0.1	-
98	460981	1325840.25	Картометрический метод	0.1	-
99	460991.5	1325830.81	Картометрический метод	0.1	-
100	460995.6	1325818.7	Картометрический метод	0.1	-
101	460994	1325805	Картометрический метод	0.1	-
102	460968.6	1325782.4	Картометрический метод	0.1	-

			метод		
103	460955	1325773	Картометрический метод	0.1	-
104	460929.6	1325759.32	Картометрический метод	0.1	-
105	460923.7	1325756.2	Картометрический метод	0.1	-
106	460912.3	1325748.1	Картометрический метод	0.1	-
107	460901	1325738	Картометрический метод	0.1	-
108	460889.88	1325719.84	Картометрический метод	0.1	-
109	460886.16	1325703.65	Картометрический метод	0.1	-
110	460886.8	1325672.2	Картометрический метод	0.1	-
111	460893.9	1325656	Картометрический метод	0.1	-
112	460918	1325634	Картометрический метод	0.1	-
113	460936	1325621	Картометрический метод	0.1	-
114	460950	1325610	Картометрический метод	0.1	-
115	460970.76	1325587.11	Картометрический метод	0.1	-
116	460989	1325567	Картометрический метод	0.1	-
117	460995.86	1325562.31	Картометрический метод	0.1	-
118	460998.8	1325560.9	Картометрический метод	0.1	-
119	461008.45	1325576.99	Картометрический метод	0.1	-
120	461015.66	1325575.91	Картометрический метод	0.1	-
121	461017.16	1325576.39	Картометрический метод	0.1	-
122	461028.22	1325579.91	Картометрический метод	0.1	-
123	461038.84	1325583.28	Картометрический метод	0.1	-
124	461052.68	1325583.21	Картометрический метод	0.1	-
125	461062.42	1325582.41	Картометрический метод	0.1	-
126	461086.44	1325588.25	Картометрический метод	0.1	-
127	461097.8	1325601.62	Картометрический метод	0.1	-
128	461105.45	1325599.4	Картометрический метод	0.1	-
129	461109.45	1325598.05	Картометрический метод	0.1	-
130	461116.4	1325595.8	Картометрический метод	0.1	-
131	461128.2	1325589.7	Картометрический метод	0.1	-
132	461135.25	1325586.15	Картометрический метод	0.1	-
133	461146.8	1325582.75	Картометрический метод	0.1	-
134	461153.55	1325580.95	Картометрический метод	0.1	-
135	461162.4	1325578.8	Картометрический метод	0.1	-
136	461169.55	1325578.05	Картометрический метод	0.1	-
137	461172.15	1325577.45	Картометрический метод	0.1	-
138	461180.25	1325576.9	Картометрический метод	0.1	-
139	461183.8	1325576.4	Картометрический метод	0.1	-
140	461188.75	1325576.75	Картометрический метод	0.1	-
141	461196.7	1325578.25	Картометрический метод	0.1	-
142	461204.55	1325579.35	Картометрический метод	0.1	-
143	461218.5	1325583.65	Картометрический метод	0.1	-
144	461226.9	1325587.25	Картометрический метод	0.1	-
145	461234.95	1325589.55	Картометрический метод	0.1	-
146	461243.45	1325593.05	Картометрический метод	0.1	-
147	461259.2	1325601.55	Картометрический метод	0.1	-
148	461263.75	1325603.2	Картометрический метод	0.1	-
149	461267.55	1325606.05	Картометрический метод	0.1	-
150	461270.5	1325608.5	Картометрический метод	0.1	-
151	461275.94	1325614.3	Картометрический метод	0.1	-
152	461278.3	1325617.25	Картометрический метод	0.1	-
153	461281.25	1325619.7	Картометрический метод	0.1	-
154	461285.55	1325622.1	Картометрический метод	0.1	-
155	461289.5	1325623.7	Картометрический метод	0.1	-
156	461294.3	1325625.1	Картометрический метод	0.1	-
157	461300.5	1325626.35	Картометрический метод	0.1	-
158	461308.25	1325627.2	Картометрический метод	0.1	-
159	461312.65	1325627.55	Картометрический метод	0.1	-
160	461263.39	1325579.18	Картометрический метод	0.1	-
161	461270.82	1325547.01	Картометрический метод	0.1	-
162	461304.7	1325360.7	Картометрический метод	0.1	-
163	461305.79	1325354.65	Картометрический метод	0.1	-
164	461417.23	1324739.67	Картометрический метод	0.1	-
165	461408.38	1324739.17	Картометрический метод	0.1	-
166	461377.35	1324737.19	Картометрический метод	0.1	-
167	461352.28	1324735.58	Картометрический метод	0.1	-
168	461327.26	1324733.97	Картометрический метод	0.1	-
169	461311.5	1324732.97	Картометрический метод	0.1	-
170	461312.73	1324711.9	Картометрический метод	0.1	-
171	461321.59	1324559.88	Картометрический метод	0.1	-
172	461322.75	1324539.95	Картометрический метод	0.1	-
173	461273.16	1324528.95	Картометрический метод	0.1	-
174	461174	1324506.97	Картометрический метод	0.1	-
175	461221.3	1324300.1	Картометрический метод	0.1	-
176	461232.57	1324227.11	Картометрический метод	0.1	-
1	461233.11	1324160.26	Картометрический	0.1	-

			метод		
–					
177	460711	1325617.23	Картометрический метод	0.1	-
178	460726.01	1325641.48	Картометрический метод	0.1	-
179	460742.31	1325676.31	Картометрический метод	0.1	-
180	460832.27	1325693.11	Картометрический метод	0.1	-
181	460844.93	1325716.77	Картометрический метод	0.1	-
182	460861.91	1325752.31	Картометрический метод	0.1	-
183	460849.37	1325762.62	Картометрический метод	0.1	-
184	460840	1325789.69	Картометрический метод	0.1	-
185	460817	1325811.88	Картометрический метод	0.1	-
186	460780	1325814.62	Картометрический метод	0.1	-
187	460773.15	1325813.88	Картометрический метод	0.1	-
188	460568.05	1325820.94	Картометрический метод	0.1	-
189	460558.5	1325822.95	Картометрический метод	0.1	-
190	460497.5	1325832.62	Картометрический метод	0.1	-
191	460462.5	1325821.57	Картометрический метод	0.1	-
192	460401.5	1325805.62	Картометрический метод	0.1	-
193	460391.04	1325801.73	Картометрический метод	0.1	-
194	460350.41	1325792.5	Картометрический метод	0.1	-
195	460352.82	1325780.9	Картометрический метод	0.1	-
196	460350	1325778.62	Картометрический метод	0.1	-
197	460349.51	1325763.38	Картометрический метод	0.1	-
198	460361	1325736.38	Картометрический метод	0.1	-
199	460400.5	1325707.98	Картометрический метод	0.1	-
200	460474	1325647	Картометрический метод	0.1	-
201	460540	1325611.69	Картометрический метод	0.1	-
202	460583.5	1325610.28	Картометрический метод	0.1	-
203	460608	1325624.84	Картометрический метод	0.1	-
204	460630.5	1325630.38	Картометрический метод	0.1	-
205	460690.01	1325615.13	Картометрический метод	0.1	-
177	460711	1325617.23	Картометрический метод	0.1	-
–					
206	459864.44	1325105.71	Картометрический метод	0.1	-
207	459864.98	1325110.44	Картометрический метод	0.1	-
208	459860.55	1325109.89	Картометрический метод	0.1	-
206	459864.44	1325105.71	Картометрический метод	0.1	-
–					
209	460903.26	1324893.83	Картометрический метод	0.1	-
210	460901.67	1324896.44	Картометрический метод	0.1	-
211	460899.77	1324894.07	Картометрический метод	0.1	-
209	460903.26	1324893.83	Картометрический метод	0.1	-
–					
212	459675.21	1325493.14	Картометрический метод	0.1	-
213	459676.08	1325495.44	Картометрический метод	0.1	-
214	459673.81	1325496.01	Картометрический метод	0.1	-
212	459675.21	1325493.14	Картометрический метод	0.1	-
–					
215	459933.7	1325435.76	Картометрический метод	0.1	-
216	459934.09	1325439.74	Картометрический метод	0.1	-
217	459933.89	1325439.76	Картометрический метод	0.1	-
218	459933.49	1325435.78	Картометрический метод	0.1	-
215	459933.7	1325435.76	Картометрический метод	0.1	-
–					
219	460574.44	1325390.85	Картометрический метод	0.1	-
220	460574.57	1325391	Картометрический метод	0.1	-
221	460571.64	1325393.71	Картометрический метод	0.1	-
222	460571.5	1325393.56	Картометрический метод	0.1	-
219	460574.44	1325390.85	Картометрический метод	0.1	-
–					
223	460407.23	1325408.79	Картометрический метод	0.1	-
224	460407.4	1325412.78	Картометрический метод	0.1	-
225	460407.2	1325412.8	Картометрический метод	0.1	-
226	460407.03	1325408.81	Картометрический метод	0.1	-
223	460407.23	1325408.79	Картометрический метод	0.1	-
–					
227	460400.19	1325224.7	Картометрический метод	0.1	-
228	460400.29	1325228.7	Картометрический метод	0.1	-
229	460400.09	1325228.71	Картометрический метод	0.1	-
230	460399.99	1325224.72	Картометрический метод	0.1	-
227	460400.19	1325224.7	Картометрический метод	0.1	-
–					
231	460839.45	1325371.88	Картометрический метод	0.1	-
232	460839.78	1325375.86	Картометрический метод	0.1	-
233	460839.58	1325375.88	Картометрический метод	0.1	-
234	460839.25	1325371.91	Картометрический метод	0.1	-
231	460839.45	1325371.88	Картометрический метод	0.1	-
–					
235	460157.09	1324994.45	Картометрический метод	0.1	-
236	460157.1	1324998.45	Картометрический метод	0.1	-
237	460156.9	1324998.46	Картометрический	0.1	-

			метод		
238	460156.89	1324994.45	Картометрический метод	0.1	-
235	460157.09	1324994.45	Картометрический метод	0.1	-
–					
239	460158.02	1325088.42	Картометрический метод	0.1	-
240	460158.21	1325092.4	Картометрический метод	0.1	-
241	460158	1325092.41	Картометрический метод	0.1	-
242	460157.83	1325088.41	Картометрический метод	0.1	-
239	460158.02	1325088.42	Картометрический метод	0.1	-
–					
243	460613.9	1325354.33	Картометрический метод	0.1	-
244	460614.03	1325354.48	Картометрический метод	0.1	-
245	460611.08	1325357.17	Картометрический метод	0.1	-
246	460610.94	1325357.03	Картометрический метод	0.1	-
243	460613.9	1325354.33	Картометрический метод	0.1	-
–					
247	460837.33	1325341.66	Картометрический метод	0.1	-
248	460837.34	1325341.86	Картометрический метод	0.1	-
249	460833.35	1325342.08	Картометрический метод	0.1	-
250	460833.34	1325341.89	Картометрический метод	0.1	-
247	460837.33	1325341.66	Картометрический метод	0.1	-
–					
251	460912.29	1324949.33	Картометрический метод	0.1	-
252	460913.03	1324953.26	Картометрический метод	0.1	-
253	460912.85	1324953.29	Картометрический метод	0.1	-
254	460912.09	1324949.36	Картометрический метод	0.1	-
251	460912.29	1324949.33	Картометрический метод	0.1	-
–					
255	459740.7	1325462.3	Картометрический метод	0.1	-
256	459740.79	1325462.47	Картометрический метод	0.1	-
257	459737.18	1325464.17	Картометрический метод	0.1	-
258	459737.09	1325464	Картометрический метод	0.1	-
255	459740.7	1325462.3	Картометрический метод	0.1	-
–					
259	460124.79	1324828.34	Картометрический метод	0.1	-
260	460124.83	1324828.54	Картометрический метод	0.1	-
261	460121.28	1324829.27	Картометрический метод	0.1	-
262	460121.24	1324829.07	Картометрический метод	0.1	-
259	460124.79	1324828.34	Картометрический метод	0.1	-
–					
263	460215.76	1324950.13	Картометрический метод	0.1	-
264	460215.76	1324950.33	Картометрический метод	0.1	-
265	460212.16	1324950.39	Картометрический метод	0.1	-
266	460212.16	1324950.19	Картометрический метод	0.1	-
263	460215.76	1324950.13	Картометрический метод	0.1	-
–					
267	460187.97	1324814.81	Картометрический метод	0.1	-
268	460188.01	1324815.01	Картометрический метод	0.1	-
269	460184.48	1324815.68	Картометрический метод	0.1	-
270	460184.44	1324815.49	Картометрический метод	0.1	-
267	460187.97	1324814.81	Картометрический метод	0.1	-
–					
271	460165.71	1324631.15	Картометрический метод	0.1	-
272	460166.16	1324634.72	Картометрический метод	0.1	-
273	460165.96	1324634.73	Картометрический метод	0.1	-
274	460165.51	1324631.16	Картометрический метод	0.1	-
271	460165.71	1324631.15	Картометрический метод	0.1	-
–					
275	460194.67	1324814.88	Картометрический метод	0.1	-
276	460194.56	1324815.05	Картометрический метод	0.1	-
277	460191.5	1324813.15	Картометрический метод	0.1	-
278	460191.61	1324812.99	Картометрический метод	0.1	-
275	460194.67	1324814.88	Картометрический метод	0.1	-
–					
279	459646.25	1325552.72	Картометрический метод	0.1	-
280	459644.71	1325555.87	Картометрический метод	0.1	-
281	459644.53	1325555.77	Картометрический метод	0.1	-
282	459646.07	1325552.64	Картометрический метод	0.1	-
279	459646.25	1325552.72	Картометрический метод	0.1	-
–					
283	460205.95	1324956.63	Картометрический метод	0.1	-
284	460206.03	1324956.8	Картометрический метод	0.1	-
285	460202.73	1324958.24	Картометрический метод	0.1	-
286	460202.65	1324958.07	Картометрический метод	0.1	-
283	460205.95	1324956.63	Картометрический метод	0.1	-
–					
287	460249.76	1324935.19	Картометрический метод	0.1	-
288	460250.93	1324938.59	Картометрический метод	0.1	-
289	460250.75	1324938.65	Картометрический метод	0.1	-
290	460249.58	1324935.24	Картометрический метод	0.1	-
287	460249.76	1324935.19	Картометрический метод	0.1	-
–					
291	460401.84	1325268.82	Картометрический	0.1	-

			метод		
292	460401.85	1325269.02	Картометрический метод	0.1	-
293	460401.64	1325269.01	Картометрический метод	0.1	-
294	460401.64	1325268.81	Картометрический метод	0.1	-
291	460401.84	1325268.82	Картометрический метод	0.1	-
–					
295	460576.43	1324915	Картометрический метод	0.1	-
296	460576.43	1324915.2	Картометрический метод	0.1	-
297	460576.23	1324915.2	Картометрический метод	0.1	-
298	460576.23	1324915	Картометрический метод	0.1	-
295	460576.43	1324915	Картометрический метод	0.1	-
–					
299	460508.33	1325400.86	Картометрический метод	0.1	-
300	460508.33	1325401.06	Картометрический метод	0.1	-
301	460508.13	1325401.05	Картометрический метод	0.1	-
302	460508.13	1325400.85	Картометрический метод	0.1	-
299	460508.33	1325400.86	Картометрический метод	0.1	-
–					
303	460157.14	1324977.95	Картометрический метод	0.1	-
304	460157.14	1324978.15	Картометрический метод	0.1	-
305	460156.94	1324978.15	Картометрический метод	0.1	-
306	460156.94	1324977.95	Картометрический метод	0.1	-
303	460157.14	1324977.95	Картометрический метод	0.1	-
–					
307	459753.66	1325332.1	Картометрический метод	0.1	-
308	459753.66	1325332.3	Картометрический метод	0.1	-
309	459753.46	1325332.3	Картометрический метод	0.1	-
310	459753.46	1325332.1	Картометрический метод	0.1	-
307	459753.66	1325332.1	Картометрический метод	0.1	-
–					
311	460403.65	1325316.87	Картометрический метод	0.1	-
312	460403.65	1325317.07	Картометрический метод	0.1	-
313	460403.45	1325317.06	Картометрический метод	0.1	-
314	460403.45	1325316.86	Картометрический метод	0.1	-
311	460403.65	1325316.87	Картометрический метод	0.1	-
–					
315	459837.91	1325158.81	Картометрический метод	0.1	-
316	459837.91	1325159.01	Картометрический метод	0.1	-
317	459837.71	1325159.01	Картометрический метод	0.1	-
318	459837.71	1325158.81	Картометрический метод	0.1	-
315	459837.91	1325158.81	Картометрический метод	0.1	-
–					
319	460179.22	1324721.77	Картометрический метод	0.1	-
320	460179.22	1324721.97	Картометрический метод	0.1	-
321	460179.02	1324721.96	Картометрический метод	0.1	-
322	460179.02	1324721.76	Картометрический метод	0.1	-
319	460179.22	1324721.77	Картометрический метод	0.1	-
–					
323	460725.66	1325347.94	Картометрический метод	0.1	-
324	460725.66	1325348.14	Картометрический метод	0.1	-
325	460725.46	1325348.15	Картометрический метод	0.1	-
326	460725.46	1325347.95	Картометрический метод	0.1	-
323	460725.66	1325347.94	Картометрический метод	0.1	-
–					
327	460098.25	1325003.93	Картометрический метод	0.1	-
328	460098.25	1325004.13	Картометрический метод	0.1	-
329	460098.05	1325004.14	Картометрический метод	0.1	-
330	460098.05	1325003.94	Картометрический метод	0.1	-
327	460098.25	1325003.93	Картометрический метод	0.1	-
–					
331	460781.51	1325344.84	Картометрический метод	0.1	-
332	460781.5	1325345.04	Картометрический метод	0.1	-
333	460781.3	1325345.05	Картометрический метод	0.1	-
334	460781.31	1325344.85	Картометрический метод	0.1	-
331	460781.51	1325344.84	Картометрический метод	0.1	-
–					
335	460641.47	1324910.79	Картометрический метод	0.1	-
336	460641.47	1324910.99	Картометрический метод	0.1	-
337	460641.27	1324911	Картометрический метод	0.1	-
338	460641.27	1324910.8	Картометрический метод	0.1	-
335	460641.47	1324910.79	Картометрический метод	0.1	-
–					
339	459780.25	1325277.42	Картометрический метод	0.1	-
340	459780.25	1325277.62	Картометрический метод	0.1	-
341	459780.05	1325277.61	Картометрический метод	0.1	-
342	459780.05	1325277.41	Картометрический метод	0.1	-
339	459780.25	1325277.42	Картометрический метод	0.1	-
–					
343	459935.27	1325450.81	Картометрический метод	0.1	-
344	459935.27	1325451.01	Картометрический метод	0.1	-
345	459935.07	1325451.01	Картометрический метод	0.1	-
346	459935.07	1325450.81	Картометрический метод	0.1	-
343	459935.27	1325450.81	Картометрический метод	0.1	-
–					
347	460771.54	1324902.37	Картометрический метод	0.1	-
348	460771.54	1324902.57	Картометрический метод	0.1	-
349	460771.34	1324902.57	Картометрический метод	0.1	-
350	460771.34	1324902.37	Картометрический метод	0.1	-
347	460771.54	1324902.37	Картометрический метод	0.1	-
–					
351	460152.33	1324822.24	Картометрический метод	0.1	-
352	460152.33	1324822.44	Картометрический метод	0.1	-
353	460152.13	1324822.43	Картометрический метод	0.1	-
354	460152.12	1324822.23	Картометрический метод	0.1	-
351	460152.33	1324822.24	Картометрический метод	0.1	-
–					
355	460669.83	1325351.2	Картометрический метод	0.1	-
356	460669.83	1325351.4	Картометрический метод	0.1	-
357	460669.63	1325351.4	Картометрический метод	0.1	-
358	460669.63	1325351.2	Картометрический метод	0.1	-
355	460669.83	1325351.2	Картометрический метод	0.1	-
–					
359	460511.22	1324919.36	Картометрический метод	0.1	-
360	460511.22	1324919.56	Картометрический метод	0.1	-
361	460511.02	1324919.56	Картометрический метод	0.1	-
362	460511.02	1324919.36	Картометрический метод	0.1	-
359	460511.22	1324919.36	Картометрический метод	0.1	-
–					
363	460185.24	1324762.04	Картометрический метод	0.1	-
364	460185.24	1324762.24	Картометрический метод	0.1	-
365	460185.04	1324762.24	Картометрический метод	0.1	-
366	460185.04	1324762.04	Картометрический метод	0.1	-
363	460185.24	1324762.04	Картометрический метод	0.1	-
–					
367	460157.24	1325025.28	Картометрический метод	0.1	-
368	460157.24	1325025.48	Картометрический метод	0.1	-
369	460157.04	1325025.48	Картометрический метод	0.1	-
370	460157.04	1325025.28	Картометрический метод	0.1	-
367	460157.24	1325025.28	Картометрический метод	0.1	-
–					
371	459878.5	1325455.02	Картометрический метод	0.1	-
372	459878.49	1325455.22	Картометрический метод	0.1	-
373	459878.29	1325455.22	Картометрический метод	0.1	-
374	459878.3	1325455.02	Картометрический метод	0.1	-
371	459878.5	1325455.02	Картометрический метод	0.1	-
–					
375	459980.46	1325055.89	Картометрический метод	0.1	-
376	459980.46	1325056.09	Картометрический метод	0.1	-
377	459980.26	1325056.1	Картометрический метод	0.1	-
378	459980.26	1325055.9	Картометрический метод	0.1	-
375	459980.46	1325055.89	Картометрический метод	0.1	-
–					
379	460157.24	1325060.58	Картометрический метод	0.1	-
380	460157.24	1325060.78	Картометрический метод	0.1	-
381	460157.04	1325060.79	Картометрический метод	0.1	-
382	460157.04	1325060.59	Картометрический метод	0.1	-
379	460157.24	1325060.58	Картометрический метод	0.1	-
–					
383	460380.79	1324928.08	Картометрический метод	0.1	-
384	460380.79	1324928.28	Картометрический метод	0.1	-
385	460380.59	1324928.29	Картометрический метод	0.1	-
386	460380.59	1324928.09	Картометрический метод	0.1	-
383	460380.79	1324928.08	Картометрический метод	0.1	-
–					
387	459800.47	1325459.16	Картометрический метод	0.1	-
388	459800.48	1325459.36	Картометрический метод	0.1	-
389	459800.28	1325459.36	Картометрический метод	0.1	-
390	459800.27	1325459.16	Картометрический метод	0.1	-
387	459800.47	1325459.16	Картометрический метод	0.1	-
–					
391	460836.58	1324898.16	Картометрический метод	0.1	-
392	460836.58	1324898.36	Картометрический метод	0.1	-
393	460836.38	1324898.36	Картометрический метод	0.1	-
394	460836.38	1324898.16	Картометрический метод	0.1	-
391	460836.58	1324898.16	Картометрический метод	0.1	-
–					
395	460173.08	1325431.56	Картометрический метод	0.1	-
396	460173.08	1325431.76	Картометрический метод	0.1	-
397	460172.88	1325431.76	Картометрический метод	0.1	-
398	460172.88	1325431.56	Картометрический метод	0.1	-
395	460173.08	1325431.56	Картометрический метод	0.1	-
–					
399	460199.97	1324857.56	Картометрический метод	0.1	-
400	460199.97	1324857.76	Картометрический метод	0.1	-
401	460199.77	1324857.75	Картометрический метод	0.1	-
402	460199.77	1324857.55	Картометрический метод	0.1	-
399	460199.97	1324857.56	Картометрический метод	0.1	-
–					
403	460017.43	1325444.16	Картометрический метод	0.1	-
404	460017.44	1325444.36	Картометрический метод	0.1	-
405	460017.24	1325444.35	Картометрический метод	0.1	-
406	460017.23	1325444.15	Картометрический метод	0.1	-
403	460017.43	1325444.16	Картометрический метод	0.1	-
–					
407	460039.36	1325029.91	Картометрический метод	0.1	-
408	460039.36	1325030.11	Картометрический метод	0.1	-
409	460039.16	1325030.12	Картометрический метод	0.1	-
410	460039.16	1325029.92	Картометрический метод	0.1	-
407	460039.36	1325029.91	Картометрический метод	0.1	-
–					
411	460405.24	1325359.17	Картометрический метод	0.1	-
412	460405.23	1325359.37	Картометрический метод	0.1	-
413	460405.03	1325359.37	Картометрический метод	0.1	-
414	460405.04	1325359.17	Картометрический метод	0.1	-
411	460405.24	1325359.17	Картометрический метод	0.1	-
–					
415	460315.58	1324932.45	Картометрический метод	0.1	-
416	460315.58	1324932.65	Картометрический метод	0.1	-
417	460315.38	1324932.66	Картометрический метод	0.1	-
418	460315.38	1324932.46	Картометрический метод	0.1	-
415	460315.58	1324932.45	Картометрический метод	0.1	-
–					
419	460088.83	1325438.38	Картометрический метод	0.1	-
420	460088.84	1325438.58	Картометрический метод	0.1	-
421	460088.64	1325438.58	Картометрический метод	0.1	-
422	460088.63	1325438.38	Картометрический метод	0.1	-
419	460088.83	1325438.38	Картометрический метод	0.1	-
–					
423	459807.81	1325220.72	Картометрический метод	0.1	-
424	459807.81	1325220.92	Картометрический метод	0.1	-
425	459807.61	1325220.93	Картометрический метод	0.1	-
426	459807.61	1325220.73	Картометрический метод	0.1	-
423	459807.81	1325220.72	Картометрический метод	0.1	-
–					
427	460706.51	1324906.59	Картометрический метод	0.1	-
428	460706.51	1324906.79	Картометрический метод	0.1	-
429	460706.31	1324906.78	Картометрический метод	0.1	-
430	460706.31	1324906.58	Картометрический метод	0.1	-
427	460706.51	1324906.59	Картометрический метод	0.1	-
–					
431	460317.69	1325419.86	Картометрический метод	0.1	-
432	460317.68	1325420.06	Картометрический метод	0.1	-
433	460317.48	1325420.05	Картометрический метод	0.1	-
434	460317.49	1325419.85	Картометрический метод	0.1	-
431	460317.69	1325419.86	Картометрический метод	0.1	-
–					
435	460207.3	1324905.71	Картометрический метод	0.1	-
436	460207.3	1324905.91	Картометрический метод	0.1	-
437	460207.1	1324905.91	Картометрический метод	0.1	-
438	460207.1	1324905.71	Картометрический метод	0.1	-
435	460207.3	1324905.71	Картометрический метод	0.1	-
–					
439	460171.97	1324673.23	Картометрический метод	0.1	-
440	460171.97	1324673.43	Картометрический метод	0.1	-
441	460171.77	1324673.43	Картометрический метод	0.1	-
442	460171.77	1324673.23	Картометрический метод	0.1	-
439	460171.97	1324673.23	Картометрический метод	0.1	-
–					
443	460446	1324923.72	Картометрический метод	0.1	-
444	460446	1324923.92	Картометрический метод	0.1	-
445	460445.8	1324923.93	Картометрический метод	0.1	-
446	460445.8	1324923.73	Картометрический метод	0.1	-
443	460446	1324923.72	Картометрический метод	0.1	-
–					
447	460459.5	1325406.53	Картометрический метод	0.1	-
448	460459.5	1325406.73	Картометрический метод	0.1	-
449	460459.3	1325406.73	Картометрический метод	0.1	-
450	460459.3	1325406.53	Картометрический метод	0.1	-
447	460459.5	1325406.53	Картометрический метод	0.1	-
–					
451	459703.21	1325435.88	Картометрический метод	0.1	-
452	459703.22	1325436.08	Картометрический метод	0.1	-
453	459703.02	1325436.08	Картометрический метод	0.1	-
454	459703.01	1325435.88	Картометрический метод	0.1	-
451	459703.21	1325435.88	Картометрический метод	0.1	-
–					

455	460365.15	1325416.01	Картометрический метод	0.1	-
456	460365.15	1325416.21	Картометрический метод	0.1	-
457	460364.96	1325416.22	Картометрический метод	0.1	-
458	460364.95	1325416.02	Картометрический метод	0.1	-
455	460365.15	1325416.01	Картометрический метод	0.1	-
–					
459	459921.57	1325081.87	Картометрический метод	0.1	-
460	459921.57	1325082.07	Картометрический метод	0.1	-
461	459921.37	1325082.08	Картометрический метод	0.1	-
462	459921.37	1325081.88	Картометрический метод	0.1	-
459	459921.57	1325081.87	Картометрический метод	0.1	-
–					
463	459731.69	1325377.29	Картометрический метод	0.1	-
464	459731.69	1325377.49	Картометрический метод	0.1	-
465	459731.49	1325377.49	Картометрический метод	0.1	-
466	459731.49	1325377.29	Картометрический метод	0.1	-
463	459731.69	1325377.29	Картометрический метод	0.1	-
–					
467	460248.26	1325425.47	Картометрический метод	0.1	-
468	460248.26	1325425.67	Картометрический метод	0.1	-
469	460248.06	1325425.67	Картометрический метод	0.1	-
470	460248.06	1325425.47	Картометрический метод	0.1	-
467	460248.26	1325425.47	Картометрический метод	0.1	-

3. Сведения о характерных точках части (частей) границы объекта

Обозначение характерных точек части границы	Координаты, м		Метод определения координат характерной точки	Средняя квадратическая погрешность положения характерной точки (Мt), м	Описание обозначения точки на местности (при наличии)
	X	Y			
1	2	3	4		5
Часть № -					
			-	-	-

Раздел 3

Сведения о местоположении изменённых (уточнённых) границ объекта[8]

1.Система координат _–_

2. Сведения о характерных точках границ объекта

Обозначение характерных точек границ	Существующие координаты, м		Изменённые (уточнённые) координаты, м		Метод определения координат характерной точки	Средняя квадратическая погрешность положения характерной точки (Мt), м	Описание обозначения точки на местности (при наличии)
	X	Y	X	Y			
1	2	3	4	5	6	7	8
–							
					-	-	-

3. Сведения о характерных точках части (частей) границы объекта

Обозначение характерных точек границ	Существующие координаты, м		Изменённые (уточнённые) координаты, м		Метод определения координат характерной точки	Средняя квадратическая погрешность положения характерной точки (Мt), м	Описание обозначения точки на местности (при наличии)
	X	Y	X	Y			
1	2	3	4	5	6	7	8
Часть № -							
					-	-	-

Раздел 4

План границ объекта[9]

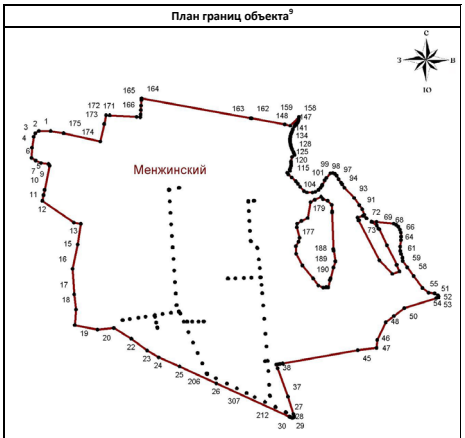

Масштаб 1:14600

Используемые условные знаки и обозначения:

Граница населенного пункта

• Поворотная точка

13 Подпись точки

Установленные границы административно-территориальных образований отсутствуют.

Границы природных объектов и (или) объектов искусственного происхождения не установлены.

Подпись _____ Дата «___» _____ 20____ г.

Место для оттиска печати лица, составившего описание местоположения границ объекта

---

[1] Графическое описание местоположения границ населенных пунктов, территориальных зон, особо охраняемых природных территорий и зон с особыми условиями использования территории (далее - Описание местоположения границ) составляется по результатам работ по определению координат характерных точек границ населенных пунктов, территориальных зон, особо охраняемых природных территорий и зон с особыми условиями использования территории либо части (частей) таких границ.

Описание местоположения границ составляется с использованием сведений Единого государственного реестра недвижимости, Единой электронной картографической основы, картографического материала, материалов дистанционного зондирования (далее - картографическая основа), а также по данным измерений, полученных на местности.

[2] В строке «Местоположение объекта» раздела «Сведения об объекте» приводится описание расположения объекта с указанием наименования субъекта Российской Федерации, муниципального образования, населенного пункта.

[3] В строке «Площадь объекта +/- величина погрешности определения площади (Р +/- Дельта Р)» раздела «Сведения об объекте» указываются площадь объекта и предельно допустимая погрешность определения такой площади, если определение площади объекта предусмотрено соответствующим договором подряда, заключаемым между заказчиком и исполнителем работ по определению местоположения объекта.

Площадь объекта указывается в квадратных метрах с округлением до 1 кв. метра.

[4] В строке «Иные характеристики объекта» раздела «Сведения об объекте» указываются иные характеристики объекта (при необходимости).

[5] В разделе «Сведения о местоположении границ объекта» указываются:

система координат, используемая для ведения Единого государственного реестра недвижимости, в том числе номера соответствующих зон картографической проекции;

сведения о характерных точках границ объекта;

сведения о характерных точках части (частей) границы объекта.

Для обозначения характерных точек границ объекта используются арабские цифры. Для всех характерных точек границ объекта работ либо частей таких границ применяется сквозная нумерация.

Список характерных точек границ объекта в реквизитах «Сведения о характерных точках границ объекта» и «Сведения о характерных точках части (частей) границы объекта» должен завершаться номером начальной точки в случае, если такие границы представлены в виде замкнутого контура.

Реквизит «Сведения о характерных точках части (частей) границы объекта» заполняется в случае подготовки описания местоположения части (частей) границы объекта и (или) местоположения границ частей объекта, если законодательством Российской Федерации допускается описание местоположения границы в виде отдельных ее участков или описание границ частей объекта, в том числе в отношении территорий (подзон). В этом случае реквизит «Сведения о характерных точках границ объекта» не заполняется.

В реквизите «Сведения о характерных точках части (частей) границы объекта» границы частей объектов представляются в виде замкнутого контура.

Значения координат характерных точек границ объекта приводятся в метрах с округлением до 0,01 метра в указанной системе координат.

[6] В зависимости от примененных при выполнении работ методов определения координат характерных точек границ объекта в графе «Метод определения координат характерной точки» реквизита «Сведения о характерных точках границ объекта» указываются:

геодезический метод (метод триангуляции, полигонометрии, трилатерации, метод прямых, обратных или комбинированных засечек и иные геодезические методы);

метод спутниковых геодезических измерений (определений);

фотограмметрический метод;

картометрический метод.

[7] Графа «Описание обозначения точки на местности (при наличии)» реквизита «Сведения о характерных точках границ объекта» заполняется в случае, если характерная точка обозначена на местности специальным информационным знаком. В остальных случаях в графе проставляется прочерк.

[8] Требования к заполнению раздела «Сведения о местоположении измененных (уточненных) границ объекта» аналогичны требованиям к заполнению раздела «Сведения о местоположении границ объекта».

Раздел «Сведения о местоположении измененных (уточненных) границ объекта» заполняется в случае, если сведения о местоположении изменяемых (уточняемых) границ объекта были внесены в Единый государственный реестр недвижимости.

[9] План границ объекта оформляется в масштабе, обеспечивающем читаемость местоположения границ объекта, с отображением характерных точек границ объекта, читаемых в таком масштабе.

План границ объекта оформляется в виде, совмещенном с картографической основой.

На плане границ объекта отображаются:

границы объекта (читаемые в выбранном масштабе характерные точки и части границ);

установленные границы административно-территориальных образований;

границы природных объектов и (или) объектов искусственного происхождения (если местоположение отдельных частей границ объекта определено через местоположение указанных объектов);

необходимые обозначения;

используемые условные знаки;

выбранный масштаб.

Приложение № 1
к приказу Минэкономразвития России
от 23.11.2018 г. № 650

ФОРМА

графического описания местоположения границ населённых пунктов,
территориальных зон, особо охраняемых природных территорий,
зон с особыми условиями использования территорий

ОПИСАНИЕ МЕСТОПОЛОЖЕНИЯ ГРАНИЦ[1]

село Сосновка
(наименование объекта местоположения границ, которого описано (далее - объект)

Раздел 1

Сведения об объекте

№ п/п	Характеристики объекта	Описание характеристик
1	2	3
1.	Местоположение объекта[2]	Самарская область, Ставропольский район, сельское поселение Ташелка, село Сосновка
2.	Площадь объекта +/- величина погрешности определения площади (Р +/- Дельта Р)[3]	2490823±552 м^2
3.	Иные характеристики объекта[4]	

Раздел 2

Сведения о местоположении границ объекта[5]

1.Система координат МСК-63

2. Сведения о характерных точках границ объекта

Обозначение характерных точек границ	Координаты, м		Метод определения координат характерной точки[6]	Средняя квадратическая погрешность положения характерной точки (Мt), м	Описание обозначения точки на местности (при наличии)[7]
	X	Y			
1	2	3	4	5	6
–					
1	456440.4	1329786.8	Картометрический метод	0.1	-
2	456419.5	1329754.5	Картометрический метод	0.1	-
3	456290.13	1329555.09	Картометрический метод	0.1	-
4	456275.22	1329532.13	Картометрический метод	0.1	-
5	456237.51	1329473.99	Картометрический метод	0.1	-
6	456225.88	1329456.09	Картометрический метод	0.1	-
7	456175.95	1329504.51	Картометрический метод	0.1	-
8	456169.23	1329511.03	Картометрический метод	0.1	-
9	456164.87	1329515.26	Картометрический метод	0.1	-
10	456118.03	1329560.68	Картометрический метод	0.1	-
11	456115.21	1329563.41	Картометрический метод	0.1	-
12	456111.76	1329566.76	Картометрический метод	0.1	-
13	456107.44	1329570.56	Картометрический метод	0.1	-
14	456092.19	1329580.97	Картометрический метод	0.1	-
15	456079.81	1329591.47	Картометрический метод	0.1	-
16	456071.75	1329598.22	Картометрический метод	0.1	-
17	456057.56	1329613.78	Картометрический метод	0.1	-
18	456054.06	1329617.03	Картометрический метод	0.1	-
19	456051.69	1329619.81	Картометрический метод	0.1	-
20	456043.81	1329632.19	Картометрический метод	0.1	-
21	456039.31	1329638.84	Картометрический метод	0.1	-
22	456032.94	1329647.16	Картометрический метод	0.1	-
23	456028.44	1329651.84	Картометрический метод	0.1	-
24	456020.06	1329664.28	Картометрический метод	0.1	-
25	456017.44	1329667.38	Картометрический метод	0.1	-
26	456012.12	1329672.59	Картометрический метод	0.1	-
27	456007.75	1329677.91	Картометрический метод	0.1	-
28	456004.31	1329681.53	Картометрический метод	0.1	-
29	456003.12	1329683.56	Картометрический метод	0.1	-
30	456003.19	1329685.72	Картометрический метод	0.1	-
31	456002.56	1329687.41	Картометрический метод	0.1	-
32	456000.56	1329690.41	Картометрический метод	0.1	-
33	455999.62	1329693.56	Картометрический метод	0.1	-
34	455993.69	1329694.02	Картометрический метод	0.1	-
35	455950.81	1329697.34	Картометрический метод	0.1	-
36	455952.19	1329730.22	Картометрический метод	0.1	-
37	455992.62	1329832.97	Картометрический метод	0.1	-
38	456030.06	1329930.28	Картометрический метод	0.1	-
39	455944.38	1330132.22	Картометрический метод	0.1	-
40	456060.75	1330463.66	Картометрический метод	0.1	-
41	455850	1330726.47	Картометрический метод	0.1	-
42	455800.14	1330792	Картометрический метод	0.1	-
43	455405.27	1331289.08	Картометрический метод	0.1	-
44	455395.75	1331301.03	Картометрический метод	0.1	-
45	455396.88	1331301.73	Картометрический метод	0.1	-
46	455399.63	1331303.41	Картометрический метод	0.1	-
47	455401	1331304.28	Картометрический метод	0.1	-
48	455403.37	1331305.74	Картометрический метод	0.1	-
49	455411.9	1331311.01	Картометрический метод	0.1	-
50	455419.69	1331315.82	Картометрический метод	0.1	-
51	455420.44	1331316.29	Картометрический метод	0.1	-
52	455736.94	1331509.97	Картометрический метод	0.1	-
53	455733.19	1331490.78	Картометрический метод	0.1	-
54	455750.12	1331448.53	Картометрический метод	0.1	-
55	455784	1331426.12	Картометрический метод	0.1	-
56	455852.75	1331461.41	Картометрический метод	0.1	-
57	455886.69	1331511.91	Картометрический метод	0.1	-
58	455928.62	1331552.69	Картометрический метод	0.1	-
59	456028.56	1331584.16	Картометрический метод	0.1	-
60	456032.69	1331565.66	Картометрический метод	0.1	-
61	455983.62	1331484.22	Картометрический метод	0.1	-
62	456005.62	1331470.47	Картометрический метод	0.1	-
63	456069.06	1331576.38	Картометрический метод	0.1	-
64	456076.69	1331546.69	Картометрический метод	0.1	-
65	456086.62	1331509.47	Картометрический метод	0.1	-
66	456095.56	1331472.75	Картометрический метод	0.1	-
67	456106.75	1331427.31	Картометрический метод	0.1	-
68	456142.12	1331428.97	Картометрический метод	0.1	-
69	456422.17	1331474.61	Картометрический метод	0.1	-
70	456445.63	1331444.38	Картометрический метод	0.1	-
71	456581.9	1331268.8	Картометрический метод	0.1	-
72	456585.58	1331264.06	Картометрический метод	0.1	-
73	456655.36	1331174.16	Картометрический метод	0.1	-
74	456679.31	1331178.57	Картометрический метод	0.1	-
75	456717.94	1331361.38	Картометрический метод	0.1	-
76	456995.03	1331337.94	Картометрический метод	0.1	-
77	457181.09	1331360.87	Картометрический метод	0.1	-
78	457307.96	1331175.18	Картометрический метод	0.1	-
79	457322.52	1331153.89	Картометрический метод	0.1	-
80	457334.7	1331136.07	Картометрический метод	0.1	-
81	457336.97	1331132.74	Картометрический метод	0.1	-
82	457337.96	1331131.3	Картометрический метод	0.1	-
83	457322.64	1331117.72	Картометрический метод	0.1	-
84	457316.43	1331122.43	Картометрический метод	0.1	-
85	457312.88	1331125.12	Картометрический метод	0.1	-
86	457306.54	1331129.92	Картометрический метод	0.1	-
87	457211.54	1331022.37	Картометрический метод	0.1	-
88	457197.68	1331010.26	Картометрический метод	0.1	-
89	457200.89	1331007.86	Картометрический метод	0.1	-
90	457203.24	1331006.1	Картометрический метод	0.1	-
91	457209.52	1331001.39	Картометрический метод	0.1	-
92	457004.57	1330683.7	Картометрический метод	0.1	-
93	457010.94	1330676.54	Картометрический метод	0.1	-
94	457015.42	1330671.51	Картометрический метод	0.1	-
95	457004.4	1330654.6	Картометрический метод	0.1	-
96	456998.2	1330644.93	Картометрический метод	0.1	-
97	456986.66	1330626.94	Картометрический метод	0.1	-
98	456984.7	1330623.88	Картометрический метод	0.1	-
99	456979.9	1330616.4	Картометрический метод	0.1	-
100	456967.11	1330596.73	Картометрический метод	0.1	-
101	456964.9	1330593.33	Картометрический метод	0.1	-
1	456440.4	1329786.8	Картометрический метод	0.1	-

–					
102	456439.39	1331211.44	Картометрический метод	0.1	-
103	456439.55	1331211.56	Картометрический метод	0.1	-
104	456437.07	1331214.82	Картометрический метод	0.1	-
105	456436.91	1331214.7	Картометрический метод	0.1	-
102	456439.39	1331211.44	Картометрический метод	0.1	-
–					
106	457118.06	1331180.32	Картометрический метод	0.1	-
107	457120.3	1331183.75	Картометрический метод	0.1	-
108	457120.13	1331183.86	Картометрический метод	0.1	-
109	457117.89	1331180.43	Картометрический метод	0.1	-
106	457118.06	1331180.32	Картометрический метод	0.1	-
–					
110	456133.24	1330647.23	Картометрический метод	0.1	-
111	456131.14	1330649.64	Картометрический метод	0.1	-
112	456130.98	1330649.5	Картометрический метод	0.1	-
113	456133.09	1330647.1	Картометрический метод	0.1	-
110	456133.24	1330647.23	Картометрический метод	0.1	-
–					
114	456044.34	1330563.39	Картометрический метод	0.1	-
115	456042.37	1330565.91	Картометрический метод	0.1	-
116	456042.21	1330565.78	Картометрический метод	0.1	-
117	456044.18	1330563.27	Картометрический метод	0.1	-
114	456044.34	1330563.39	Картометрический метод	0.1	-
–					
118	456532.63	1330913.27	Картометрический метод	0.1	-
119	456531.19	1330916.13	Картометрический метод	0.1	-
120	456531.01	1330916.04	Картометрический метод	0.1	-
121	456532.45	1330913.18	Картометрический метод	0.1	-
118	456532.63	1330913.27	Картометрический метод	0.1	-
–					
122	456618.18	1330977.38	Картометрический метод	0.1	-
123	456618.34	1330977.5	Картометрический метод	0.1	-
124	456616.37	1330980.02	Картометрический метод	0.1	-
125	456616.21	1330979.9	Картометрический метод	0.1	-
122	456618.18	1330977.38	Картометрический метод	0.1	-
–					
126	457216.65	1331212.01	Картометрический метод	0.1	-
127	457216.72	1331212.2	Картометрический метод	0.1	-
128	457213.71	1331213.3	Картометрический метод	0.1	-
129	457213.66	1331213.11	Картометрический метод	0.1	-
126	457216.65	1331212.01	Картометрический метод	0.1	-
–					
130	456340.84	1330843.03	Картометрический метод	0.1	-
131	456340.99	1330843.16	Картометрический метод	0.1	-
132	456339.02	1330845.68	Картометрический метод	0.1	-
133	456338.87	1330845.55	Картометрический метод	0.1	-
130	456340.84	1330843.03	Картометрический метод	0.1	-
–					
134	457238.43	1331198.62	Картометрический метод	0.1	-
135	457238.54	1331198.78	Картометрический метод	0.1	-
136	457235.78	1331200.42	Картометрический метод	0.1	-
137	457235.69	1331200.24	Картометрический метод	0.1	-
134	457238.43	1331198.62	Картометрический метод	0.1	-
–					
138	457066.85	1331239.37	Картометрический метод	0.1	-
139	457069.58	1331241.04	Картометрический метод	0.1	-
140	457069.58	1331241.05	Картометрический метод	0.1	-
141	457069.49	1331241.21	Картометрический метод	0.1	-
142	457069.48	1331241.21	Картометрический метод	0.1	-
143	457066.75	1331239.54	Картометрический метод	0.1	-
138	457066.85	1331239.37	Картометрический метод	0.1	-
–					
144	457143.27	1331218.9	Картометрический метод	0.1	-
145	457145.01	1331221.58	Картометрический метод	0.1	-
146	457144.86	1331221.7	Картометрический метод	0.1	-
147	457143.1	1331219.01	Картометрический метод	0.1	-
144	457143.27	1331218.9	Картометрический метод	0.1	-
–					
148	456183.21	1330696.42	Картометрический метод	0.1	-
149	456183.35	1330696.56	Картометрический метод	0.1	-
150	456183.21	1330696.71	Картометрический метод	0.1	-
151	456183.06	1330696.56	Картометрический метод	0.1	-
148	456183.21	1330696.42	Картометрический метод	0.1	-
–					
152	457109.84	1331233.41	Картометрический метод	0.1	-
153	457109.88	1331233.6	Картометрический метод	0.1	-
154	457109.67	1331233.64	Картометрический метод	0.1	-
155	457109.64	1331233.44	Картометрический метод	0.1	-
152	457109.84	1331233.41	Картометрический метод	0.1	-
–					
156	456886.81	1331130.06	Картометрический метод	0.1	-
157	456886.85	1331130.09	Картометрический метод	0.1	-
158	456886.97	1331130.17	Картометрический метод	0.1	-
159	456886.86	1331130.34	Картометрический метод	0.1	-
160	456886.69	1331130.23	Картометрический метод	0.1	-
156	456886.81	1331130.06	Картометрический метод	0.1	-
–					
161	456156.87	1330671.58	Картометрический метод	0.1	-
162	456156.74	1330671.74	Картометрический метод	0.1	-
163	456156.59	1330671.61	Картометрический метод	0.1	-
164	456156.72	1330671.45	Картометрический метод	0.1	-
161	456156.87	1330671.58	Картометрический метод	0.1	-
–					
165	456777.38	1331063.63	Картометрический метод	0.1	-
166	456777.55	1331063.74	Картометрический метод	0.1	-
167	456777.45	1331063.91	Картометрический метод	0.1	-
168	456777.28	1331063.81	Картометрический метод	0.1	-
165	456777.38	1331063.63	Картометрический метод	0.1	-
–					
169	456401.22	1330866.71	Картометрический метод	0.1	-
170	456401.15	1330866.9	Картометрический метод	0.1	-
171	456400.96	1330866.83	Картометрический метод	0.1	-
172	456401.03	1330866.64	Картометрический метод	0.1	-
169	456401.22	1330866.71	Картометрический метод	0.1	-
–					
173	456463.8	1331179.5	Картометрический метод	0.1	-
174	456463.96	1331179.61	Картометрический метод	0.1	-
175	456463.85	1331179.78	Картометрический метод	0.1	-
176	456463.68	1331179.66	Картометрический метод	0.1	-
173	456463.8	1331179.5	Картометрический метод	0.1	-
–					
177	456555.6	1331059.29	Картометрический метод	0.1	-
178	456555.77	1331059.41	Картометрический метод	0.1	-
179	456555.65	1331059.57	Картометрический метод	0.1	-
180	456555.49	1331059.45	Картометрический метод	0.1	-
177	456555.6	1331059.29	Картометрический метод	0.1	-
–					
181	456623.6	1330970.27	Картометрический метод	0.1	-
182	456623.77	1330970.37	Картометрический метод	0.1	-
183	456623.66	1330970.54	Картометрический метод	0.1	-
184	456623.49	1330970.44	Картометрический метод	0.1	-
181	456623.6	1330970.27	Картометрический метод	0.1	-
–					
185	456951.85	1331169.56	Картометрический метод	0.1	-
186	456952.02	1331169.66	Картометрический метод	0.1	-
187	456951.93	1331169.84	Картометрический метод	0.1	-
188	456951.75	1331169.73	Картометрический метод	0.1	-
185	456951.85	1331169.56	Картометрический метод	0.1	-
–					
189	456287.68	1330794.95	Картометрический метод	0.1	-
190	456287.82	1330795.09	Картометрический метод	0.1	-
191	456287.68	1330795.24	Картометрический метод	0.1	-
192	456287.54	1330795.09	Картометрический метод	0.1	-
189	456287.68	1330794.95	Картометрический метод	0.1	-
–					
193	457015.65	1331208.29	Картометрический метод	0.1	-
194	457015.82	1331208.4	Картометрический метод	0.1	-
195	457015.73	1331208.57	Картометрический метод	0.1	-
196	457015.55	1331208.46	Картометрический метод	0.1	-
193	457015.65	1331208.29	Картометрический метод	0.1	-
–					
197	456469.89	1330891.87	Картометрический метод	0.1	-
198	456469.82	1330892.06	Картометрический метод	0.1	-
199	456469.64	1330891.99	Картометрический метод	0.1	-
200	456469.7	1330891.8	Картометрический метод	0.1	-
197	456469.89	1330891.87	Картометрический метод	0.1	-
–					
201	456720.91	1331029.35	Картометрический метод	0.1	-
202	456721.08	1331029.45	Картометрический метод	0.1	-
203	456720.98	1331029.62	Картометрический метод	0.1	-
204	456720.8	1331029.52	Картометрический метод	0.1	-
201	456720.91	1331029.35	Картометрический метод	0.1	-
–					
205	456578.37	1330942.81	Картометрический метод	0.1	-
206	456578.54	1330942.91	Картометрический метод	0.1	-
207	456578.44	1330943.08	Картометрический метод	0.1	-
208	456578.26	1330942.98	Картометрический метод	0.1	-
205	456578.37	1330942.81	Картометрический метод	0.1	-
–					
209	456080.28	1330599.31	Картометрический метод	0.1	-
210	456080.28	1330599.51	Картометрический метод	0.1	-
211	456080.08	1330599.51	Картометрический метод	0.1	-
212	456080.08	1330599.31	Картометрический метод	0.1	-
209	456080.28	1330599.31	Картометрический метод	0.1	-
–					
213	456524.83	1331099.59	Картометрический метод	0.1	-
214	456524.98	1331099.72	Картометрический метод	0.1	-
215	456524.86	1331099.87	Картометрический метод	0.1	-
216	456524.7	1331099.75	Картометрический метод	0.1	-
213	456524.83	1331099.59	Картометрический метод	0.1	-
–					
217	456832.94	1331097.37	Картометрический метод	0.1	-
218	456833.11	1331097.47	Картометрический метод	0.1	-
219	456833.01	1331097.64	Картометрический метод	0.1	-
220	456832.84	1331097.55	Картометрический метод	0.1	-
217	456832.94	1331097.37	Картометрический метод	0.1	-
–					
221	456584.53	1331021.42	Картометрический метод	0.1	-
222	456584.69	1331021.54	Картометрический метод	0.1	-
223	456584.57	1331021.7	Картометрический метод	0.1	-
224	456584.41	1331021.58	Картометрический метод	0.1	-
221	456584.53	1331021.42	Картометрический метод	0.1	-
–					
225	456492.62	1331141.77	Картометрический метод	0.1	-
226	456492.77	1331141.89	Картометрический метод	0.1	-
227	456492.65	1331142.05	Картометрический метод	0.1	-
228	456492.49	1331141.93	Картометрический метод	0.1	-
225	456492.62	1331141.77	Картометрический метод	0.1	-
–					
229	456232.39	1330742.81	Картометрический метод	0.1	-
230	456232.53	1330742.95	Картометрический метод	0.1	-
231	456232.39	1330743.09	Картометрический метод	0.1	-
232	456232.25	1330742.95	Картометрический метод	0.1	-
229	456232.39	1330742.81	Картометрический метод	0.1	-
–					
233	456677.22	1331007.34	Картометрический метод	0.1	-
234	456677.39	1331007.44	Картометрический метод	0.1	-
235	456677.29	1331007.61	Картометрический метод	0.1	-
236	456677.12	1331007.51	Картометрический метод	0.1	-
233	456677.22	1331007.34	Картометрический метод	0.1	-
–					
237	457147.96	1331225.98	Картометрический метод	0.1	-
238	457147.99	1331226.17	Картометрический метод	0.1	-
239	457147.8	1331226.22	Картометрический метод	0.1	-
240	457147.77	1331226.02	Картометрический метод	0.1	-
237	457147.96	1331225.98	Картометрический метод	0.1	-
–					
241	456857.67	1329649.55	Картометрический метод	0.1	-
242	456641.39	1329620.05	Картометрический метод	0.1	-
243	456619.77	1329761.07	Картометрический метод	0.1	-
244	456537.06	1329816.25	Картометрический метод	0.1	-
245	456511.64	1329833.21	Картометрический метод	0.1	-
246	456561.94	1329911.25	Картометрический метод	0.1	-
247	456719.27	1330153.85	Картометрический метод	0.1	-
248	456776.78	1330242.53	Картометрический метод	0.1	-
249	456866.32	1330380.59	Картометрический метод	0.1	-
250	456973.42	1330545.72	Картометрический метод	0.1	-
251	456991.19	1330574.01	Картометрический метод	0.1	-
252	456993.32	1330577.4	Картометрический метод	0.1	-
253	457007.36	1330599.75	Картометрический метод	0.1	-
254	457086.84	1330539.5	Картометрический метод	0.1	-
255	457165.11	1330005.26	Картометрический метод	0.1	-
256	456817.29	1329957.02	Картометрический метод	0.1	-
257	456839.3	1329813.51	Картометрический метод	0.1	-
258	456849.79	1329722.91	Картометрический метод	0.1	-
241	456857.67	1329649.55	Картометрический метод	0.1	-
–					
259	454601.04	1332373.9	Картометрический метод	0.1	-
260	454586.25	1332368.02	Картометрический метод	0.1	-
261	454576.4	1332364.1	Картометрический метод	0.1	-
262	454551.92	1332360.75	Картометрический метод	0.1	-
263	454539.67	1332354.97	Картометрический метод	0.1	-
264	454536.31	1332353.91	Картометрический метод	0.1	-
265	454509.39	1332345.54	Картометрический метод	0.1	-
266	454501.99	1332340.56	Картометрический метод	0.1	-
267	454498.24	1332338.02	Картометрический метод	0.1	-
268	454495.06	1332335.88	Картометрический метод	0.1	-
269	454488.8	1332334.09	Картометрический метод	0.1	-
270	454477.62	1332333.42	Картометрический метод	0.1	-
271	454464.06	1332327.99	Картометрический метод	0.1	-
272	454434.02	1332321.65	Картометрический метод	0.1	-
273	454415.62	1332314.83	Картометрический метод	0.1	-

274	454394.56	1332303.98	Картометрический метод	0.1	-
275	454358.71	1332279.17	Картометрический метод	0.1	-
276	454344.44	1332269.77	Картометрический метод	0.1	-
277	454339.28	1332268.41	Картометрический метод	0.1	-
278	454329.7	1332270.58	Картометрический метод	0.1	-
279	454321.43	1332272.73	Картометрический метод	0.1	-
280	454315.02	1332271.54	Картометрический метод	0.1	-
281	454304.54	1332266.62	Картометрический метод	0.1	-
282	454297	1332266.32	Картометрический метод	0.1	-
283	454260.72	1332270.02	Картометрический метод	0.1	-
284	454251.28	1332268.2	Картометрический метод	0.1	-
285	454211.74	1332251.12	Картометрический метод	0.1	-
286	454190.62	1332245.27	Картометрический метод	0.1	-
287	454174.32	1332245.27	Картометрический метод	0.1	-
288	454163.8	1332242.82	Картометрический метод	0.1	-
289	454063.92	1332206.67	Картометрический метод	0.1	-
290	453991.22	1332333.27	Картометрический метод	0.1	-
291	453946.28	1332413.82	Картометрический метод	0.1	-
292	453922.37	1332459.07	Картометрический метод	0.1	-
293	453876.69	1332536.43	Картометрический метод	0.1	-
294	453843.09	1332596.69	Картометрический метод	0.1	-
295	453835.05	1332614.47	Картометрический метод	0.1	-
296	453931.01	1332634.78	Картометрический метод	0.1	-
297	453944.46	1332637	Картометрический метод	0.1	-
298	454100.13	1332662.68	Картометрический метод	0.1	-
299	454107.12	1332663.98	Картометрический метод	0.1	-
300	454104	1332677.64	Картометрический метод	0.1	-
301	454285.89	1332711.43	Картометрический метод	0.1	-
302	454340.6	1332721.58	Картометрический метод	0.1	-
303	454357.7	1332720.22	Картометрический метод	0.1	-
304	454358.8	1332720.13	Картометрический метод	0.1	-
305	454492.1	1332561.67	Картометрический метод	0.1	-
306	454527.02	1332520.51	Картометрический метод	0.1	-
307	454546.02	1332495.27	Картометрический метод	0.1	-
308	454570.53	1332456.86	Картометрический метод	0.1	-
309	454572.38	1332453.1	Картометрический метод	0.1	-
310	454563.1	1332453.35	Картометрический метод	0.1	-
311	454551.64	1332449.53	Картометрический метод	0.1	-
312	454543.26	1332441.39	Картометрический метод	0.1	-
313	454543.01	1332416.71	Картометрический метод	0.1	-
314	454549.86	1332407.29	Картометрический метод	0.1	-
315	454565.38	1332403.99	Картометрический метод	0.1	-
316	454574.57	1332406.28	Картометрический метод	0.1	-
317	454579.12	1332412.89	Картометрический метод	0.1	-
318	454583.96	1332426.26	Картометрический метод	0.1	-
319	454594.88	1332394.43	Картометрический метод	0.1	-
259	454601.04	1332373.9	Картометрический метод	0.1	-
–					
320	454554.12	1333055.3	Картометрический метод	0.1	-
321	454548.23	1333051.28	Картометрический метод	0.1	-
322	454533.44	1333041.21	Картометрический метод	0.1	-
323	454525.25	1333040.43	Картометрический метод	0.1	-
324	454511.4	1333039.11	Картометрический метод	0.1	-
325	454477.03	1333048.17	Картометрический метод	0.1	-
326	454473.42	1333050.86	Картометрический метод	0.1	-
327	454469.49	1333053.8	Картометрический метод	0.1	-
328	454464.48	1333057.53	Картометрический метод	0.1	-
329	454436.59	1333078.35	Картометрический метод	0.1	-
330	454430.76	1333082.69	Картометрический метод	0.1	-
331	454415.77	1333104.43	Картометрический метод	0.1	-
332	454412.37	1333109.38	Картометрический метод	0.1	-
333	454404.72	1333120.46	Картометрический метод	0.1	-
334	454395.43	1333138.34	Картометрический метод	0.1	-
335	454379.82	1333168.3	Картометрический метод	0.1	-
336	454377.02	1333173.69	Картометрический метод	0.1	-
337	454374.02	1333179.45	Картометрический метод	0.1	-
338	454369.16	1333198.17	Картометрический метод	0.1	-
339	454368.32	1333210.75	Картометрический метод	0.1	-
340	454408.18	1333239.13	Картометрический метод	0.1	-
341	454457.84	1333286.13	Картометрический метод	0.1	-
342	454461.82	1333291.11	Картометрический метод	0.1	-
343	454467.78	1333298.59	Картометрический метод	0.1	-
344	454458.27	1333308.08	Картометрический метод	0.1	-
345	454446.74	1333299.97	Картометрический метод	0.1	-
346	454437.18	1333292.78	Картометрический метод	0.1	-
347	454416.38	1333277.14	Картометрический метод	0.1	-
348	454395.58	1333261.51	Картометрический метод	0.1	-
349	454366.38	1333239.57	Картометрический метод	0.1	-
350	454365.58	1333242.86	Картометрический метод	0.1	-
351	454355.38	1333284.75	Картометрический метод	0.1	-
352	454353.84	1333291.08	Картометрический метод	0.1	-
353	454349.33	1333309.59	Картометрический метод	0.1	-
354	454370.56	1333342.07	Картометрический метод	0.1	-
355	454385.87	1333365.48	Картометрический метод	0.1	-
356	454399.86	1333386.89	Картометрический метод	0.1	-
357	454401.48	1333388.46	Картометрический метод	0.1	-
358	454433.55	1333419.3	Картометрический метод	0.1	-
359	454439.09	1333424.62	Картометрический метод	0.1	-
360	454445.93	1333427.79	Картометрический метод	0.1	-
361	454476.69	1333442.02	Картометрический метод	0.1	-
362	454496.36	1333414.14	Картометрический метод	0.1	-
363	454513.65	1333389.62	Картометрический метод	0.1	-
364	454530.95	1333365.11	Картометрический метод	0.1	-
365	454543.92	1333346.71	Картометрический метод	0.1	-
366	454548.23	1333340.6	Картометрический метод	0.1	-
367	454565.53	1333316.09	Картометрический метод	0.1	-
368	454582.81	1333291.58	Картометрический метод	0.1	-
369	454634.68	1333218.04	Картометрический метод	0.1	-
370	454651.98	1333193.53	Картометрический метод	0.1	-
371	454671.12	1333166.39	Картометрический метод	0.1	-
372	454666.12	1333157.75	Картометрический метод	0.1	-
373	454648.01	1333141.31	Картометрический метод	0.1	-
374	454640.08	1333134.09	Картометрический метод	0.1	-
375	454636.12	1333132.14	Картометрический метод	0.1	-
376	454618.16	1333123.25	Картометрический метод	0.1	-
377	454609.4	1333118.92	Картометрический метод	0.1	-
378	454584.39	1333106.56	Картометрический метод	0.1	-
379	454579.76	1333098.71	Картометрический метод	0.1	-
380	454564.15	1333072.29	Картометрический метод	0.1	-
320	454554.12	1333055.3	Картометрический метод	0.1	-
–					
381	454480.98	1333308.02	Картометрический метод	0.1	-
382	454481.09	1333308.13	Картометрический метод	0.1	-
383	454480.8	1333308.28	Картометрический метод	0.1	-
381	454480.98	1333308.02	Картометрический метод	0.1	-
–					
384	454576.68	1332457.95	Картометрический метод	0.1	-
385	454575.76	1332459.81	Картометрический метод	0.1	-
386	454550.96	1332498.69	Картометрический метод	0.1	-
387	454531.7	1332524.25	Картометрический метод	0.1	-
388	454496.69	1332565.56	Картометрический метод	0.1	-
389	454489.12	1332574.54	Картометрический метод	0.1	-
390	454502.41	1332585.85	Картометрический метод	0.1	-
391	454491.37	1332598.67	Картометрический метод	0.1	-
392	454485.27	1332607.8	Картометрический метод	0.1	-
393	454489.85	1333621.89	Картометрический метод	0.1	-
394	454487.56	1333626.09	Картометрический метод	0.1	-
395	454481.86	1333624.55	Картометрический метод	0.1	-
396	454470.82	1333625.32	Картометрический метод	0.1	-
397	454452.53	1332634.83	Картометрический метод	0.1	-
398	454438.07	1332646.25	Картометрический метод	0.1	-
399	454426.26	1332672.53	Картометрический метод	0.1	-
400	454445.54	1332698.83	Картометрический метод	0.1	-
401	454467.77	1332670.41	Картометрический метод	0.1	-
402	454474.02	1332660.59	Картометрический метод	0.1	-
403	454469.57	1332652.12	Картометрический метод	0.1	-
404	454471.8	1332646.32	Картометрический метод	0.1	-
405	454484.28	1332648.1	Картометрический метод	0.1	-
406	454490.07	1332648.55	Картометрический метод	0.1	-
407	454494.09	1332640.07	Картометрический метод	0.1	-
408	454510.6	1332623.14	Картометрический метод	0.1	-
409	454522.2	1332607.51	Картометрический метод	0.1	-
410	454522.63	1332603.05	Картометрический метод	0.1	-
411	454531.12	1332599.48	Картометрический метод	0.1	-
412	454540.47	1332605.28	Картометрический метод	0.1	-
413	454548.96	1332600.37	Картометрический метод	0.1	-
414	454568.58	1332570.95	Картометрический метод	0.1	-
415	454567.23	1332563.8	Картометрический метод	0.1	-
416	454554.74	1332561.58	Картометрический метод	0.1	-
417	454551.62	1332553.1	Картометрический метод	0.1	-
418	454557.87	1332532.13	Картометрический метод	0.1	-
419	454568.41	1332521.08	Картометрический метод	0.1	-
420	454576.35	1332514.94	Картометрический метод	0.1	-
421	454587.17	1332513.86	Картометрический метод	0.1	-
422	454589.34	1332509.53	Картометрический метод	0.1	-
423	454583.93	1332499.43	Картометрический метод	0.1	-
424	454570.94	1332488.61	Картометрический метод	0.1	-
425	454569.86	1332483.57	Картометрический метод	0.1	-
426	454572.75	1332479.59	Картометрический метод	0.1	-
427	454583.57	1332483.93	Картометрический метод	0.1	-
428	454598	1332486.45	Картометрический метод	0.1	-
429	454599.77	1332486.28	Картометрический метод	0.1	-
430	454597.36	1332484.31	Картометрический метод	0.1	-
431	454584.02	1332473.46	Картометрический метод	0.1	-
384	454576.68	1332457.95	Картометрический метод	0.1	-

3. Сведения о характерных точках части (частей) границы объекта

Обозначение характерных точек части границы	Координаты, м		Метод определения координат характерной точки	Средняя квадратическая погрешность положения характерной точки (Мт), м	Описание обозначения точки на местности (при наличии)
	X	Y			
1	2	3	4		5
Часть № -					
				-	-

Раздел 3

Сведения о местоположении изменённых (уточнённых) границ объекта[8]

1.Система координат _ –

2. Сведения о характерных точках границ объекта

Обозначение характерных точек границ	Существующие координаты, м		Изменённые (уточнённые) координаты, м		Метод определения координат характерной точки	Средняя квадратическая погрешность положения характерной точки (Мт), м	Описание обозначения точки на местности (при наличии)
	X	Y	X	Y			
1	2	3	4	5	6	7	8
–							
					-	-	-

3. Сведения о характерных точках части (частей) границы объекта

Обозначение характерных точек границ	Существующие координаты, м		Изменённые (уточнённые) координаты, м		Метод определения координат характерной точки	Средняя квадратическая погрешность положения характерной точки (Мт), м	Описание обозначения точки на местности (при наличии)
	X	Y	X	Y			
1	2	3	4	5	6	7	8
Часть № -							
					-	-	-

Раздел 4

План границ объекта[9]

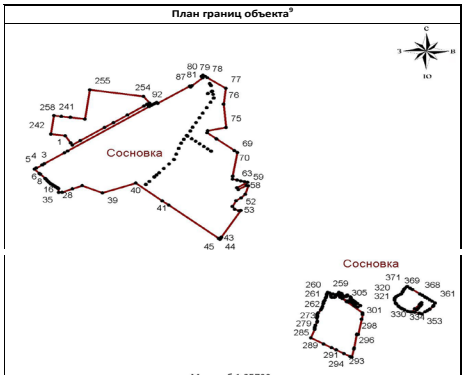

Масштаб 1:25700

Используемые условные знаки и обозначения:

Граница населенного пункта

• Поворотная точка

13 Подпись точки

Установленные границы административно-территориальных образований отсутствуют.

Границы природных объектов и (или) объектов искусственного происхождения не установлены.

Подпись _____ Дата «___» _____ 20____ г.

Место для оттиска печати лица, составившего описание местоположения границ объекта

---

[1] Графическое описание местоположения границ населенных пунктов, территориальных зон, особо охраняемых природных территорий и зон с особыми условиями использования территории (далее - Описание местоположения границ) составляется по результатам работ по определению координат характерных точек границ населенных пунктов, территориальных зон, особо охраняемых природных территорий и зон с особыми условиями использования территории либо части (частей) таких границ.

Описание местоположения границ составляется с использованием сведений Единого государственного реестра недвижимости, Единой электронной картографической основы, картографического материала, материалов дистанционного зондирования (далее - картографическая основа), а также по данным измерений, полученных на местности.

[2] В строке «Местоположение объекта» раздела «Сведения об объекте» приводится описание расположения объекта с указанием наименования субъекта Российской Федерации, муниципального образования, населенного пункта.

[3] В строке «Площадь объекта +/- величина погрешности определения площади (Р +/- Дельта Р)» раздела «Сведения об объекте» указываются площадь объекта и предельно допустимая погрешность определения такой площади, если определение площади объекта предусмотрено соответствующим договором подряда, заключаемым между заказчиком и исполнителем работ по определению местоположения объекта.

Площадь объекта указывается в квадратных метрах с округлением до 1 кв. метра.

[4] В строке «Иные характеристики объекта» раздела «Сведения об объекте» указываются иные характеристики объекта (при необходимости).

[5] В разделе «Сведения о местоположении границ объекта» указываются:

система координат, используемая для ведения Единого государственного реестра недвижимости, в том числе номера соответствующих зон картографической проекции;

сведения о характерных точках границ объекта;

сведения о характерных точках части (частей) границы объекта.

Для обозначения характерных точек границы объекта используются арабские цифры. Для всех характерных точек границ объекта работ либо частей таких границ применяется сквозная нумерация.

Список характерных точек границы объекта в реквизитах «Сведения о характерных точках границ объекта» и «Сведения о характерных точках части (частей) границы объекта» должен завершаться номером начальной точки в случае, если такие границы представлены в виде замкнутого контура.

Реквизит «Сведения о характерных точках части (частей) границы объекта» заполняется в случае подготовки описания местоположения части (частей) границы объекта и (или) местоположения границ частей объекта, если законодательством Российской Федерации допускается описание местоположения границы в виде отдельных ее участков или описание границ частей объекта, в том числе в отношении территорий (подзон). В этом случае реквизит «Сведения о характерных точках границ объекта» не заполняется.

В реквизите «Сведения о характерных точках части (частей) границы объекта» границы частей объектов представляются в виде замкнутого контура.

Значения координат характерных точек границ объекта приводятся в метрах с округлением до 0,01 метра в указанной системе координат.

[6] В зависимости от примененных при выполнении работ методов определения координат характерных точек границ объекта в графе «Метод определения координат характерной точки» реквизита «Сведения о характерных точках границ объекта» указываются:

геодезический метод (метод триангуляции, полигонометрии, трилатерации, метод прямых, обратных или комбинированных засечек и иные геодезические методы);

метод спутниковых геодезических измерений (определений);

фотограмметрический метод;

картометрический метод.

[7] Графа «Описание обозначения точки на местности (при наличии)» реквизита «Сведения о характерных точках границ объекта» заполняется в случае, если характерная точка обозначена на местности специальным информационным знаком. В остальных случаях в графе проставляется прочерк.

[8] Требования к заполнению раздела «Сведения о местоположении измененных (уточненных) границ объекта» аналогичны требованиям к заполнению раздела «Сведения о местоположении границ объекта».

Раздел «Сведения о местоположении измененных (уточненных) границ объекта» заполняется в случае, если сведения о местоположении изменяемых (уточняемых) границ объекта были внесены в Единый государственный реестр недвижимости.

[9] План границ объекта оформляется в масштабе, обеспечивающем читаемость местоположения границ объекта, с отображением характерных точек границ объекта, читаемых в таком масштабе.

План границ объекта оформляется в виде, совмещенном с картографической основой.

На плане границ объекта отображаются:

границы объекта (читаемые в выбранном масштабе характерные точки и части границ);

установленные границы административно-территориальных образований;

границы природных объектов и (или) объектов искусственного происхождения (если местоположение отдельных частей границ объекта определено через местоположение указанных объектов);

необходимые обозначения;

используемые условные знаки;

выбранный масштаб.

АДМИНИСТРАЦИЯ СЕЛЬСКОГО ПОСЕЛЕНИЯ ТАШЕЛКА МУНИЦИПАЛЬНОГО РАЙОНА СТАВРОПОЛЬСКИЙ САМАРСКОЙ ОБЛАСТИ

ПОСТАНОВЛЕНИЕ №50 от 29.08. 2022 года

О ВНЕСЕНИИ ИЗМЕНЕНИЙ В ПОСТАНОВЛЕНИЕ АДМИНИСТРАЦИИ СЕЛЬСКОГО ПОСЕЛЕНИЯ ТАШЕЛКА МУНИЦИПАЛЬНОГО РАЙОНА СТАВРОПОЛЬСКИЙ САМАРСКОЙ ОБЛАСТИ ОТ 27 ДЕКАБРЯ 2021 ГОДА №59 «ОБ УТВЕРЖДЕНИИ МУНИЦИПАЛЬНОЙ ПРОГРАММЫ СЕЛЬСКОГО ПОСЕЛЕНИЯ ТАШЕЛКА МУНИЦИПАЛЬНОГО РАЙОНА СТАВРОПОЛЬСКИЙ САМАРСКОЙ ОБЛАСТИ «СОЦИАЛЬНО – ЭКОНОМИЧЕСКОЕ РАЗВИТИЕ СЕЛЬСКОГО ПОСЕЛЕНИЯ ТАШЕЛКА МУНИЦИПАЛЬНОГО РАЙОНА СТАВРОПОЛЬСКИЙ САМАРСКОЙ ОБЛАСТИ НА 2022 – 2024 ГОДЫ» (В РЕДАКЦИИ ПОСТАНОВЛЕНИЙ АДМИНИСТРАЦИИ СЕЛЬСКОГО ПОСЕЛЕНИЯ ТАШЕЛКА МУНИЦИПАЛЬНОГО РАЙОНА СТАВРОПОЛЬСКИЙ САМАРСКОЙ ОБЛАСТИ ОТ 14 ФЕВРАЛЯ 2022Г. №10, ОТ 05 АПРЕЛЯ №18, ОТ 22 ИЮЛЯ №45)

В целях уточнения отдельных мероприятий и корректировки объемов финансирования муниципальной программы «Социально – экономическое развитие сельского поселения Ташелка муниципального района Ставропольский Самарской области на 2022 – 2024 годы», утвержденную Постановлением Администрации сельского поселения Ташелка муниципального района Ставропольский Самарской области от 27 декабря 2022 года №59, Администрация сельского поселения Ташелка муниципального района Ставропольский Самарской области ПОСТАНОВЛЯЕТ:

1. Установить, что расходные обязательства сельского поселения Ташелка муниципального района Ставропольский Самарской области, возникающие в результате принятия настоящего Постановления, исполняются сельским поселением Ташелка муниципального района Ставропольский Самарской области самостоятельно за счет запланированных средств в бюджете сельского поселения Ташелка муниципального района Ставропольский Самарской области в пределах общего объема бюджетных ассигнований, предусмотренных соответствующему главному распорядителю бюджетных средств бюджета сельского поселения Ташелка муниципального района Ставропольский Самарской области на реализацию муниципальной программы.

2. Внести следующие изменения в муниципальную программу «Социально – экономическое развитие сельского поселения Ташелка муниципального района Ставропольский Самарской области на 2022 – 2024 годы», утвержденную Постановлением Администрации сельского поселения Ташелка муниципального района Ставропольский Самарской области от 27 декабря 2022 года №59:

2.1. В паспорте муниципальной программы «Социально – экономическое развитие сельского поселения Ташелка муниципального района Ставропольский Самарской области на 2022 – 2024 годы» (далее Программа), «Объемы и источники финансирования», изложить в следующей редакции:

Объемы и источники финансирования	Объем финансирования программы на 2022 – 2024 годы: 2022 год 16 606 716 руб. 18 коп. 2023 год 10 907 873 руб. 83 коп. 2024 год 10 725 154 руб. 83 коп. 1. Средства бюджета сельского поселения Ташелка муниципального района Ставропольский Самарской области; 2. Средства областного бюджета; 3. Средства федерального бюджета.

2.2. В приложении №1 к муниципальной программе «Социально – экономическое развитие сельского поселения Ташелка муниципального района Ставропольский Самарской области на 2022 – 2024 годы», утвержденной Постановлением Администрации сельского поселения Ташелка муниципального района Ставропольский Самарской области от 27 декабря 2021 года №59, в 1 Подпрограмме «Обеспечение деятельности Администрации сельского поселения Ташелка муниципального района Ставропольский Самарской области на 2022 - 2024 годы» (далее Подпрограмма), в Паспорте Подпрограммы «Обеспечение деятельности Администрации сельского поселения Ташелка муниципального района Ставропольский Самарской области на 2022 - 2024 годы» (далее Подпрограмма), «Объемы и источники финансирования Подпрограммы» изложить в следующей редакции:

Объемы и источники финансирования Подпрограммы	Финансирование мероприятий может осуществляется за счет денежных средств федерального, областного и бюджета сельского поселения Ташелка муниципального района Ставропольский Самарской области. Мероприятия Подпрограммы и объемы их финансирования подлежат корректировке: Общий объем финансирования Подпрограммы составляет 11 090 893 рубля 94 копейки. 2022 год – 3 694 377 руб.98 коп.; 2023 год – 3 694 087 руб.98 коп.; 2024 год – 3 702 427 руб.98 коп.

2.3. В Приложении №1 к муниципальной программе «Социально – экономическое развитие сельского поселения Ташелка муниципального района Ставропольский Самарской области на 2022 – 2024 годы», утвержденной Постановлением Администрации сельского поселения Ташелка муниципального района Ставропольский Самарской области от 27 декабря 2021 года №59 , в 1 Подпрограмме «Обеспечение деятельности Администрации сельского поселения Ташелка муниципального района Ставропольский Самарской области на 2022 - 2024 годы» (далее Подпрограмма), в Паспорте Подпрограммы «Обеспечение деятельности Администрации сельского поселения Ташелка муниципального района Ставропольский Самарской области на 2022 - 2024 годы» (далее Подпрограмма) в пункте 4 «Объем ресурсов, необходимых для реализации Подпрограммы» таблицу №1 «Мероприятия Подпрограммы» изложить в следующей редакции:

Мероприятия Подпрограммы

Таблица №1

Мероприятия	Источник финансирования	Планируемое значение (руб.)		
		2022 г.	2023 г.	2024 г.
1. Материальное содержание главы администрации сельского поселения				
Материальное содержание главы администрации	Местный бюджет	803 912,09	803 912,09	803 912,09
	Областной бюджет	0,00	0,00	0,00
	Федеральный бюджет	0,00	0,00	0,00
ИТОГО		803 912,09	803 912,09	803 912,09
2. Материальное содержание работников администрации сельского поселения				
Материальное содержание работников администрации	Местный бюджет	1 758 866,59	1 758 866,59	1 758 866,59
	Областной бюджет	0,00	0,00	0,00
	Федеральный бюджет	0,00	0,00	0,00
ИТОГО		1 758 866,59	1 758 866,59	1 758 866,59
3. Материально-техническое обеспечение деятельности работников администрации сельского поселения				
Материально-техническое обеспечение деятельности работников администрации	Местный бюджет	862 736,95	862 736,95	862 736,95
	Областной бюджет	0,00	0,00	0,00
	Федеральный бюджет	0,00	0,00	0,00
ИТОГО		862 736,95	862 736,95	862 736,95
4. Материальное содержание работников первичного воинского учета на территориях, где отсутствуют военные комиссариаты в сельском поселении				
Материальное содержание первичного воинского учета на территориях, где отсутствуют военные комиссариаты	Местный бюджет	0,00	0,00	0,00
	Областной бюджет	0,00	0,00	0,00
	Федеральный бюджет	228 422,88	228 422,88	228 422,88
ИТОГО		228 422,88	228 422,88	228 422,88
5. Материально-техническое обеспечение деятельности работников первичного воинского учета на территориях, где отсутствуют военные комиссариаты в сельском поселении				
Материально-техническое обеспечение деятельности работников первичного воинского учета на территориях, где отсутствуют военные комиссариаты	Местный бюджет	0,00	0,00	0,00
	Областной бюджет	0,00	0,00	0,00
	Федеральный бюджет	9 507,12	17 207,12	25 547,12
ИТОГО		9 507,12	17 207,12	25 547,12
6. Межбюджетные трансферты, делегированные муниципальному району Ставропольский с уровня сельского поселения Ташелка муниципального района Ставропольский на полномочия о передаче функций по внешнему муниципальному финансовому контролю				
Межбюджетные трансферты, делегированные муниципальному району Ставропольский с уровня сельского поселения Ташелка муниципального района Ставропольский на полномочия о передаче функций по внешнему муниципальному финансовому контролю	Местный бюджет	22 942,35	22 942,35	22 942,35
	Областной бюджет	0,00	0,00	0,00
	Федеральный бюджет	0,00	0,00	0,00
ИТОГО		22 942,35	22 942,35	22 942,35
7.Прочие мероприятия				
Обучение по курсу «Проверка знаний требований охраны труда руководителей и специалистов по охране труда»	Местный бюджет	7 990,00	0,00	0,00
	Областной бюджет	0,00	0,00	0,00
	Федеральный бюджет	0,00	0,00	0,00
ИТОГО		7 990,00	0,00	0,00
Итого по мероприятиям		3 694 377,98	3 694 087,98	3 702 427,98

2.4. В приложении №5 к муниципальной программе «Социально – экономическое развитие сельского поселения Ташелка муниципального района Ставропольский Самарской области на 2022 – 2024 годы», утвержденной Постановлением Администрации сельского поселения Ташелка муниципального района Ставропольский Самарской области от 27 декабря 2021 года №59, в 5 Подпрограмме «Содержание и обслуживание муниципального имущества сельского поселения Ташелка муниципального района Ставропольский Самарской области на 2022 - 2024 годы», «Объемы и источники финансирования Подпрограммы» изложить в следующей редакции:

Объемы и источники финансирования Подпрограммы	Финансирование мероприятий может осуществляется за счет денежных средств федерального, областного и бюджета сельского поселения Ташелка муниципального района Ставропольский Самарской области. Мероприятия Подпрограммы и объемы их финансирования подлежат корректировке: Общий объем финансирования Подпрограммы составляет 105 765 рубля 14 копеек: 2022 год – 44 403,38 руб.; 2023 год – 30 680,88 руб.; 2024 год – 30 680,88 руб.

2.5. В Приложении №5 к муниципальной программе «Социально – экономическое развитие сельского поселения Ташелка муниципального района Ставропольский Самарской области на 2022 – 2024 годы», утвержденной Постановлением Администрации сельского поселения Ташелка муниципального района Ставропольский Самарской области от 27 декабря 2021 года №59, в 5 Подпрограмме ««Содержание и обслуживание муниципального имущества сельского поселения Ташелка муниципального района Ставропольский Самарской области на 2022 - 2024 годы», «Мероприятия Подпрограммы» таблицу №1 изложить в следующей редакции:

Таблица №1

Наименования	Источник финансирования	Планируемое значение (руб.)		
		2022 г.	2023 г.	2024 г.
1. Содержание и обслуживание муниципального имущества сельского поселения				
Ремонт муниципального имущества	Местный бюджет	0	0	0
	Областной бюджет	0	0	0
	Федеральный бюджет	0	0	0
ИТОГО		0	0	0
Ремонт кровли муниципального имущества	Местный бюджет	0	0	0
	Областной бюджет	0	0	0
	Федеральный бюджет	0	0	0
ИТОГО		0	0	0
2. Взнос на капитальный ремонт муниципального имущества сельского поселения				
Взнос на капитальный ремонт муниципального имущества	Местный бюджет	44 403,38	30 680,88	30 680,88
	Областной бюджет	0	0	0
	Федеральный бюджет	0	0	0
ИТОГО		44 403,38	30 680,88	30 680,88
ВСЕГО ПО МЕРОПРИЯТИЯМ		44 403,38	30 680,88	30 680,88

2.6. В приложении №7 к муниципальной программе «Социально – экономическое развитие сельского поселения Ташелка муниципального района Ставропольский Самарской области на 2022 – 2024 годы», утвержденной Постановлением Администрации сельского поселения Ташелка муниципального района Ставропольский Самарской области от 27 декабря 2021 года №59, в 7 Подпрограмме «Благоустройство территории сельского поселения Ташелка муниципального района Ставропольский Самарской области на 2022-2024 годы» «Источники и объемы финансирования подпрограммы» изложить в следующей редакции:

9. Источники и объемы финансирования подпрограммы:	Финансирование мероприятий может осуществляться за счет денежных средств федерального, областного бюджетов и бюджета сельского поселения Ташелка муниципального района Ставропольский Самарской области. Мероприятия Подпрограммы и объемы их финансирования могут подлежать корректировке: Общий объем финансирования Подпрограммы составляет 1 628 610,50 рублей, в том числе: 2022 год – 679 669,50 руб. 2023 год – 553 640,00 руб. 2024 год – 395 301,00 руб.

2.7. В Приложении №7 к муниципальной программе «Социально – экономическое развитие сельского поселения Ташелка муниципального района Ставропольский Самарской области на 2022 – 2024 годы», утвержденной Постановлением Администрации сельского поселения Ташелка муниципального района Ставропольский Самарской области от 27 декабря 2021 года №59, в 7 Подпрограмме «Благоустройство территории сельского поселения Ташелка муниципального района Ставропольский Самарской области на 2022-2024 годы» (далее Подпрограмма) в пункте 5 «Мероприятия Подпрограммы» таблицу №1 изложить в следующей редакции:

Таблица №1

Мероприятия	Источник финансирования	Планируемое значение (руб., коп.)		
		2022 г.	2023 г.	2024 г.
1. Уличное освещение в сельском поселении				
Оплата за потребляемую электроэнергию	Местный бюджет	0	0	0
	Областной бюджет	0	0	0
	Федеральный бюджет	0	0	0
ИТОГО		0	0	0
2. Техническое обслуживание уличного освещения в сельском поселении				
Техническое обслуживание уличного освещения	Местный бюджет	0	0	0
	Областной бюджет	0	0	0
	Федеральный бюджет	0	0	0
ИТОГО		0	0	0
3. Благоустройство сельского поселения				
Прочие мероприятия по благоустройству территории	Местный бюджет	471 707,41	345 677,91	187 338,91
	Областной бюджет	0	0	0
	Федеральный бюджет	0	0	0
ИТОГО		471 707,41	345 677,91	187 338,91
4. Межбюджетные трансферты, делегированные муниципальному району Ставропольский с уровня сельского поселения Ташелка муниципального района Ставропольский на осуществление мероприятий в рамках законодательства о градостроительной деятельности				
Межбюджетные трансферты, делегированные муниципальному району Ставропольский с уровня сельского поселения Ташелка муниципального района Ставропольский на осуществление мероприятий в рамках законодательства о градостроительной деятельности	Местный бюджет	207 962,09	207 962,09	207 962,09
	Областной бюджет			
	Федеральный бюджет			
		207 962,09	207 962,09	207 962,09
ВСЕГО ПО МЕРОПРИЯТИЯМ		679 669,50	553 640,00	395 301,00

3. Контроль за выполнением настоящего Постановления оставляю за собой.

4. Опубликовать настоящее Постановление в газете «Вестник Ташелки» и на официальном сайте администрации сельского поселения в информационно-телекоммуникационной сети Интернет (tashelka.stavrsp.ru).

5. Настоящее Постановление вступает в силу с момента его опубликования.

Глава сельского поселения Ташелка муниципального района Ставропольский Самарской области В.В. Вечканов

СОБРАНИЕ ПРЕДСТАВИТЕЛЕЙ СЕЛЬСКОГО ПОСЕЛЕНИЯ ТАШЕЛКА МУНИЦИПАЛЬНОГО РАЙОНА СТАВРОПОЛЬСКИЙ

ПОСТАНОВЛЕНИЕ № 51 от 29 августа 2022 г.

ОБ УТВЕРЖДЕНИИ ПОРЯДКА ОРГАНИЗАЦИИ НА ТЕРРИТОРИИ СЕЛЬСКОГО ПОСЕЛЕНИЯ ТАШЕЛКА МУНИЦИПАЛЬНОГО РАЙОНА СТАВРОПОЛЬСКИЙ САМАРСКОЙ ОБЛАСТИ СБОРА РТУТЬСОДЕРЖАЩИХ ОТХОДОВ ДЛЯ ВЫВОЗА И ПЕРЕДАЧИ ИХ НА УТИЛИЗАЦИЮ

В целях предотвращения вредного воздействия ртутьсодержащих отходов на здоровье человека и окружающую среду, руководствуясь статьей 16 Федерального закона от 06.10.2003 г. № 131-ФЗ «Об общих принципах организации местного самоуправления в Российской Федерации», Федеральным законом от 24.06.1998 г. № 89-ФЗ «Об отходах производства и потребления», Постановлением Правительства Российской Федерации от 03.09.2010 г. № 681 «Об утверждении Правил обращения с отходами производства и потребления в части осветительных устройств, электрических ламп, ненадлежащие сбор, накопление, использование, обезвреживание, транспортирование и размещение которых может повлечь причинение вреда жизни, здоровью граждан, вреда животным, растениям и окружающей среде», руководствуясь Уставом сельского поселения Ташелка муниципального района Ставропольский Самарской области, администрация сельского поселения Ташелка муниципального района Ставропольский Самарской области ПОСТАНОВЛЯЕТ:

1.Признать утратившим силу Постановление от 05.04.2013г. №9 «Об организации сбора отработанных ртутьсодержащих ламп на территории сельского поселения Ташёлка»

2.Утвердить Порядок организации на территории сельского поселения Ташелка муниципального района Ставропольский Самарской области сбора ртутьсодержащих отходов для вывоза и передачи их на утилизацию согласно приложению.

3.Настоящее постановление подлежит официальному опубликованию в газете «Вестник Ташелки» и на официальном сайте администрации сельского поселения Ташелка в сети Интернет http://tashelka.stavrsp.ru.

4. Контроль за исполнением настоящего постановления оставляю за собой.

Глава сельского поселения Ташелка В.В.Вечканов

Приложение к Постановлению администрации сельского поселения Ташелка от 29.08. 2022г №51

ПОРЯДОК ОРГАНИЗАЦИИ НА ТЕРРИТОРИИ СЕЛЬСКОГО ПОСЕЛЕНИЯ ТАШЕЛКА МУНИЦИПАЛЬНОГО РАЙОНА СТАВРОПОЛЬСКИЙ САМАРСКОЙ ОБЛАСТИ СБОРА РТУТЬСОДЕРЖАЩИХ ОТХОДОВ ДЛЯ ВЫВОЗА И ПЕРЕДАЧИ ИХ НА УТИЛИЗАЦИЮ

1. Общие положения

1.1. Настоящий Порядок организации на территории сельского поселения Ташелка муниципального района Ставропольский Самарской области сбора ртутьсодержащих отходов для вывоза и передачи их на утилизацию (далее - Порядок) разработан с целью предотвращения вредного воздействия ртутьсодержащих отходов (далее - РСО) на здоровье человека и окружающую среду путем организации их сбора.

1.2. Настоящий Порядок разработан в соответствии с:

Федеральным законом от 24.06.1998 г. № 89-ФЗ «Об отходах производства и потребления»;

Федеральным законом от 30.03.199 9 г. № 52-ФЗ «О санитарно-эпидемиологическом благополучии населения»;

Федеральным законом от 08.08.2001 г. № 128-ФЗ «О лицензировании отдельных видов деятельности»;

Постановлением Правительства Российской Федерации от 13.08.2006 г. № 491 «Об утверждении Правил содержания общего имущества в многоквартирном доме и правил изменения размера платы за содержание и ремонт жилого помещения в случае оказания услуг и выполнения работ по управлению, содержанию и ремонту общего имущества в многоквартирном доме ненадлежащего качества и (или) с перерывами, превышающими установленную продолжительность»;

Постановлением Правительства Российской Федерации от 03.09.2010 г. № 681 «Об утверждении Правил обращения с отходами производства и потребления в части осветительных устройств, электрических ламп, ненадлежащие сбор, накопление, использование, обезвреживание, транспортирование и размещение которых может повлечь причинение вреда жизни, здоровью граждан, вреда животным, растениям и окружающей среде»;

СП 4607-88 «Санитарные правила при работе с ртутью, ее соединениями и приборами с ртутным заполнением»;

ГОСТ 12.3.0.31-83 «Работы с ртутью. Требования безопасности» и иными нормативными правовыми актами.

1.3. Требования Порядка распространяются на юридических лиц и индивидуальных предпринимателей, в процессе деятельности которых образуются ртутьсодержащие отходы, а также физических лиц, эксплуатирующих осветительные устройства и электрические лампы с ртутным заполнением.

1.4. Основные понятия, используемые в настоящем Порядке:

«отработанные ртутьсодержащие лампы» - ртутьсодержащие отходы, представляющие собой, выведенные из эксплуатации и подлежащие утилизации осветительные устройства и электрические лампы с ртутным заполнением и содержанием ртути не менее 0,01 процента;

«специализированная организация» - юридическое лицо или индивидуальный предприниматель, осуществляющий сбор, использование, обезвреживание, транспортировку и размещение отработанных ртутьсодержащих ламп, имеющие лицензию на осуществление деятельности по обезвреживанию и размещению отходов I - IV классов опасности;

«демеркуризация отходов» - обезвреживание отходов, заключающееся в извлечении содержащейся в них ртути и (или) ее соединений;

«собственник РСО» - юридическое лицо или индивидуальный предприниматель, не имеющие лицензию на осуществление деятельности по сбору, использованию, обезвреживанию, транспортировке, размещению отходов I - IV классов опасности, а также физические лица, эксплуатирующие ртутьсодержащие осветительные устройства, приборы, оборудование.

«место первичного сбора и размещения» - место для предварительного сбора и временного размещения отработанных ртутьсодержащих ламп перед передачей их специализированной организации для дальнейшего сбора, использования, обезвреживания, транспортирования и размещения;

«тара» - упаковочная емкость, обеспечивающая сохранность ртутьсодержащих ламп при хранении, погрузо-разгрузочных работах и транспортировании;

«герметичность тары» - способность оболочки (корпуса) тары, отдельных ее элементов и соединений препятствовать газовому или жидкому обмену между средствами, разделенными этой оболочкой.

1.5. Порядок определяет организацию сбора для вывоза и передачи на утилизацию и регулирует взаимоотношения между собственниками РСО и специализированной организацией.

1.6. Все РСО, образующиеся у юридических и физических лиц, индивидуальных предпринимателей, подлежат обязательному сбору для передачи на утилизацию специализированной организации.

Накопление отработанных ртутьсодержащих отходов производится отдельно от других видов отходов.

1.7. Юридические лица независимо от организационно-правовой формы и индивидуальные предприниматели осуществляют организацию мест для складирования РСО, накопления отработанных РСО и их передачу специализированным организациям.

Администрация сельского поселения Ташелка муниципального района Ставропольский Самарской области , управляющие организации, жилищные кооперативы или иные специализированные потребительские кооперативы, товарищества собственников жилья осуществляют организацию мест сбора, складирования и передачу РСО, образовавшихся в процессе жизнедеятельности населения, специализированным организациям.

1.8. Специализированные организации принимают РСО на платной основе на основании заключенного договора в соответствии с действующим законодательством.

1.9. Вывоз и передача на утилизацию должны осуществляться с соблюдением экологических, санитарных и иных требований, установленных законодательством Российской Федерации в области охраны окружающей среды и здоровья человека.

1.10. В случае аварийного разлива ртути, боя ртутьсодержащих ламп и приборов, сбор, обезвреживание и демеркуризация производятся на месте аварии (боя) с привлечением специализированной организации непосредственно или через оперативную службу города или района.

1.11. Оценка риска для здоровья населения в очагах загрязнения ртутью жилых и общественных зданий, окружающей среды после проведения демеркуризации производится аккредитованной лабораторией, привлеченной специализированной организацией, юридическим лицом, физическим лицом или индивидуальным предпринимателем.

2. Организация сбора для вывоза и передачи на утилизацию ртутьсодержащих отходов, образующихся у юридических лиц и индивидуальных предпринимателей

2.1. Организация сбора для вывоза и передачи на утилизацию ртутьсодержащих отходов, образующихся у юридических лиц и индивидуальных предпринимателей, состоит из следующих этапов:

2.1.1. Назначение ответственного за обращение с РСО лица;

2.1.2.Обучение ответственного за обращение с РСО лица и инструктаж персонала ответственным за обращение с РСО лицом;

2.1.3. Разработка инструкций по технике безопасности и производственной санитарии при работе с ртутью, ее соединениями, приборами с ртутным наполнением, устанавливающих порядок получения, ведения первичного учета, сбора, хранения, вывоза и передачи для утилизации для персонала, ответственного за обращение с РСО лица;

2.1.4. Обустройство мест накопления РСО (приобретение специальной тары);

2.1.5. Накопление РСО в целях их дальнейшей передачи специализированной организации на утилизацию;

2.1.6. Заключение договоров со специализированной организацией;

2.1.7. Передача РСО специализированной организации с оформлением акта приема-передачи;

2.1.8. Постоянный учет получаемых ламп, приборов с ртутным заполнением и металлической ртути и отработанных РСО с отражением в журнале учета их образования и движения.

3. Организация сбора для вывоза и передачи на утилизацию ртутьсодержащих отходов, образующихся у физических лиц

3.1. Организацию пунктов приема всех видов РСО и установки специальных контейнеров для вышедших из эксплуатации компактных энергосберегающих ламп от населения осуществляют лица, ответственные за содержание общего имущества многоквартирного и жилого дома - управляющие организации, жилищные кооперативы или иные потребительские специализированные кооперативы, товарищества собственников жилья.

3.2. Прием РСО от населения, проживающего в частном секторе на территории сельского поселения Ташелка муниципального района Ставропольский Самарской области, осуществляется в здании администрации поселения на безвозмездной основе.

3.3. Организация сбора для вывоза и передачи на утилизацию ртутьсодержащих отходов, образующихся у физических лиц, состоит из следующих этапов:

3.3.1. Назначение ответственного лица – сотрудника администрации за прием от населения РСО;

3.3.2. Обучение ответственного лица за прием от населения РСО;

3.3.3. Обустройство мест накопления РСО (приобретение специальной тары);

3.3.4. Постоянный учет получаемых ламп, приборов с ртутным заполнением и металлической ртути и отработанных РСО от населения ответственным лицом, с отражением в журнале учета их образования и движения;

3.3.5. Накопление РСО, в целях их дальнейшей передачи специализированной организации на утилизацию;

3.3.6. Передача РСО специализированной организации с оформлением акта приема-передачи.

4. Запреты, установленные при обращении с ртутьсодержащими отходами

4.1 При обращении с РСО запрещается:

- размещение путем захоронения;
- совместное хранение поврежденных и неповрежденных РСО;
- хранение РСО под открытым небом и на грунтовой поверхности;
- хранение в местах, доступных для детей и других посторонних лиц;
- хранение без тары и мягких картонных коробках;
- размещение РСО в окружающей среде;
- складирование в контейнерах, предназначенных для сбора твердых бытовых отходов;
- сливание ртути в канализацию;
- сжигание тары, загрязненной ртутью;
- хранение РСО вблизи нагревательных или отопительных приборов;
- самостоятельное извлечение ртути из РСО с целью извлечения ртути;
- привлечение для сбора с РСО лиц, не прошедших предварительный инструктаж и медицинский осмотр, и лиц, не достигших 18-летнего возраста.

5. Информирование населения

5.1. Информирование о порядке организации сбора использованных энергосберегающих ламп и других РСО осуществляется Администрацией сельского поселения Ташелка муниципального района Ставропольский Самарской области при взаимодействии с администрацией муниципального района Ставропольский Самарской области .

5.2. Информация о порядке организации сбора использованных энергосберегающих ламп и других РСО размещается на официальном сайте поселения http://www.tashelka.stavrsp.ru. и в районной газете «Ставрополь-на-Волге».

5.3. Организации, осуществляющие управление многоквартирными жилыми домами на основании заключенного договора или заключившие с собственниками помещений многоквартирного дома договоры на оказание услуг по содержанию и ремонту общего имущества в таком доме, доводят информацию о правилах обращения с использованными энергосберегающими лампами и другими РСО до сведения собственников помещений многоквартирных жилых домов путем размещения информации на информационных стендах.

СОБРАНИЕ ПРЕДСТАВИТЕЛЕЙ СЕЛЬСКОГО ПОСЕЛЕНИЯ ТАШЕЛКА МУНИЦИПАЛЬНОГО РАЙОНА СТАВРОПОЛЬСКИЙ САМАРСКОЙ ОБЛАСТИ

РЕШЕНИЕ №20 от 29 августа 2022 года

О ВНЕСЕНИИ ИЗМЕНЕНИЙ В РЕШЕНИЕ СОБРАНИЯ ПРЕДСТАВИТЕЛЕЙ СЕЛЬСКОГО ПОСЕЛЕНИЯ ТАШЕЛКА МУНИЦИПАЛЬНОГО РАЙОНА СТАВРОПОЛЬСКИЙ САМАРСКОЙ ОБЛАСТИ ОТ 27 ДЕКАБРЯ 2021 ГОДА № 39 «О БЮДЖЕТЕ СЕЛЬСКОГО ПОСЕЛЕНИЯ ТАШЕЛКА МУНИЦИПАЛЬНОГО РАЙОНА СТАВРОПОЛЬСКИЙ САМАРСКОЙ ОБЛАСТИ НА 2022 ГОД И НА ПЛАНОВЫЙ ПЕРИОД 2023 И 2024 ГОДОВ» (В РЕДАКЦИИ РЕШЕНИЯ СОБРАНИЯ ПРЕДСТАВИТЕЛЕЙ СЕЛЬСКОГО ПОСЕЛЕНИЯ ТАШЕЛКА МУНИЦИПАЛЬНОГО РАЙОНА СТАВРОПОЛЬСКИЙ САМАРСКОЙ ОБЛАСТИ ОТ 14.02.2022 № 4, ОТ 05.04.2022 №9, ОТ 22.07.2022 № 16)

Рассмотрев представленные изменения в бюджет сельского поселения Ташелка муниципального района Ставропольский Самарской области на 2022 год и на плановый период 2023 и 2024 годов, Собрание представителей сельского поселения РЕШИЛО:

Внести в Решение Собрания Представителей сельского поселения Ташелка муниципального района Ставропольский Самарской области от 27 декабря 2021 года № 39 «О бюджете сельского поселения Ташелка муниципального района Ставропольский Самарской области на 2022 год и на плановый период 2023 и 2024 годов» (газета «Вестник Ташелки» от 29.12.2021 № 29(151)); от 21.02.2022 №3(154), от 12.04.2022 7(158), от 26.07.2022 №17 (168)) следующие изменения:

1. Приложение №2 «Ведомственная структура расходов бюджета сельского поселения Ташелка муниципального района Ставропольский Самарской области на 2022 год» изложить в редакции согласно Приложению №1 «Ведомственная структура расходов бюджета сельского поселения Ташелка муниципального района Ставропольский Самарской области на 2022 год» к настоящему Решению.

2. Приложение №3 «Распределение бюджетных ассигнований по целевым статьям (муниципальным программам сельского поселения Ташелка муниципального района Ставропольский Самарской области и непрограммным направлениям деятельности), группам (группам и подгруппам) видов расходов классификации расходов бюджета сельского поселения Ташелка муниципального района Ставропольский Самарской области на 2022 год» изложить в редакции согласно Приложению №2 Распределение бюджетных ассигнований по целевым статьям (муниципальным программам сельского поселения Ташелка муниципального района Ставропольский Самарской области и непрограммным направлениям деятельности), группам (группам и подгруппам) видов расходов классификации расходов бюджета сельского поселения Ташелка муниципального района Ставропольский Самарской области на 2022 год» к настоящему Решению.

3. Настоящее Решение опубликовать в газете «Вестник Ташелки» и на официальном сайте сельского поселения http://www.tashelka.stavrsp.ru.

Председатель Собрания представителей сельского поселения Ташелка муниципального района Ставропольский Самарской области О.А.Латкушина

Глава сельского поселения Ташелка муниципального района Ставропольский Самарской области В.В. Вечканов

Приложение №1 к Решению Собрания представителей сельского поселения Ташелка муниципального района Ставропольский Самарской области от 29.08.2022 г. №20

Приложение № 2 к Решению Собрания представителей от 27.12.2021 № 39

ВЕДОМСТВЕННАЯ СТРУКТУРА РАСХОДОВ БЮДЖЕТА СЕЛЬСКОГО ПОСЕЛЕНИЯ ТАШЕЛКА МУНИЦИПАЛЬНОГО РАЙОНА СТАВРОПОЛЬСКИЙ САМАРСКОЙ ОБЛАСТИ НА 2022 ГОД (ЕДИНИЦА ИЗМЕРЕНИЯ: ТЫС. РУБ.)

Наименование показателя	Код главы	Рз	Пр	КЦСР				КВР	План	в т.ч. за счет федеральных и областных поступлений
Администрация сельского поселения Ташелка муниципального района Ставропольский Самарской области	454								17 917	238
Общегосударственные вопросы	454	01							4 724	0
Функционирование высшего должностного лица субъекта Российской Федерации и муниципального образования	454	01	02						804	0
Муниципальная программа "Социально – экономическое развитие сельского поселения Ташелка муниципального района Ставропольский Самарской области на 2022 - 2024 годы"	454	01	02	61					804	0
Подпрограмма "Обеспечение деятельности Администрации сельского поселения Ташелка муниципального района Ставропольский Самарской области на 2022 - 2024 годы"	454	01	02	61	1				804	0
Расходы на обеспечения выполнения функций органами местного самоуправления	454	01	02	61	1	00	11000		804	0
Расходы на выплаты персоналу в целях обеспечения выполнения функций государственными (муниципальными) органами, казенными учреждениями, органами управления государственными внебюджетными фондами	454	01	02	61	1	00	11000	100	804	0
Расходы на выплаты персоналу государственных (муниципальных) органов	454	01	02	61	1	00	11000	120	804	0
Функционирование Правительства Российской Федерации, высших исполнительных органов государственной власти субъектов Российской Федерации, местных администраций	454	01	04						2 905	0
Муниципальная программа "Социально – экономическое развитие сельского поселения Ташелка муниципального района Ставропольский Самарской области на 2022 - 2024 годы"	454	01	04	61					2 905	0
Подпрограмма "Обеспечение деятельности Администрации сельского поселения Ташелка муниципального района Ставропольский Самарской области на 2022 - 2024 годы"	454	01	04	61	1				2 622	0
Расходы на обеспечения выполнения функций органами местного самоуправления	454	01	04	61	1	00	11000		2 622	0
Расходы на выплаты персоналу в целях обеспечения выполнения функций государственными (муниципальными) органами, казенными учреждениями, органами управления государственными внебюджетными фондами	454	01	04	61	1	00	11000	100	1 759	0
Расходы на выплаты персоналу государственных (муниципальных) органов	454	01	04	61	1	00	11000	120	1 759	0
Закупка товаров, работ и услуг для обеспечения государственных (муниципальных) нужд	454	01	04	61	1	00	11000	200	806	0
Иные закупки товаров, работ и услуг для обеспечения государственных (муниципальных) нужд	454	01	04	61	1	00	11000	240	806	0
Иные бюджетные ассигнования	454	01	04	61	1	00	11000	800	57	0
Уплата налогов, сборов и иных платежей	454	01	04	61	1	00	11000	850	57	0
Подпрограмма "Благоустройство территории сельского поселения Ташелка муниципального района Ставропольский Самарской области на 2022 - 2024 годы"	454	01	04	61	7				208	0
Межбюджетные трансферты, предоставляемые в бюджеты муниципального района в соответствии с заключенными соглашениями о передаче органам местного самоуправления муниципального района полномочий органов местного самоуправления поселений	454	01	04	61	7	00	78210		208	0
Межбюджетные трансферты	454	01	04	61	7	00	78210	500	208	0
Иные межбюджетные трансферты	454	01	04	61	7	00	78210	540	208	0
Подпрограмма "Развитие физической культуры, спорта и молодежной политики на территории сельского поселения Ташелка муниципального района Ставропольский Самарской области на 2022 - 2024 годы"	454	01	04	61	9				75	0
Межбюджетные трансферты, предоставляемые в бюджеты муниципального района в соответствии с заключенными соглашениями о передаче органам местного самоуправления муниципального района полномочий органов местного самоуправления поселений	454	01	04	61	9	00	78210		75	0
Межбюджетные трансферты	454	01	04	61	9	00	78210	500	75	0
Иные межбюджетные трансферты	454	01	04	61	9	00	78210	540	75	0
Обеспечение деятельности финансовых, налоговых и таможенных органов и органов финансового (финансово-бюджетного) надзора	454	01	06						155	0
Муниципальная программа "Социально – экономическое развитие сельского поселения Ташелка муниципального района Ставропольский Самарской области на 2022 - 2024 годы"	454	01	06	61					155	0
Подпрограмма "Обеспечение деятельности Администрации сельского поселения Ташелка муниципального района Ставропольский Самарской области на 2022 - 2024 годы"	454	01	06	61	1				23	0
Межбюджетные трансферты, предоставляемые в бюджеты муниципального района в соответствии с заключенными соглашениями о передаче органам местного самоуправления муниципального района полномочий органов местного самоуправления поселений	454	01	06	61	1	00	78210		23	0
Межбюджетные трансферты	454	01	06	61	1	00	78210	500	23	0
Иные межбюджетные трансферты	454	01	06	61	1	00	78210	540	23	0
Подпрограмма "Обеспечение информатизации и электронного документооборота для осуществления деятельности администрации сельского поселения Ташелка муниципального района Ставропольский Самарской области, ведение бюджетной (бухгалтерской) отчетности и осуществление контроля за исполнением бюджета на 2022 - 2024 годы"	454	01	06	61	Б				132	0
Межбюджетные трансферты, предоставляемые в бюджеты муниципального района в соответствии с заключенными соглашениями о передаче органам местного самоуправления муниципального района полномочий органов местного самоуправления поселений	454	01	06	61	Б	00	78210		132	0
Межбюджетные трансферты	454	01	06	61	Б	00	78210	500	132	0
Иные межбюджетные трансферты	454	01	06	61	Б	00	78210	540	132	0
Резервные фонды	454	01	11						13	0
Непрограммное направление расходов	454	01	11	99					13	0
Резервный фонд местной администрации	454	01	11	99	0	00	79900		13	0
Иные бюджетные ассигнования	454	01	11	99	0	00	79900	800	13	0
Резервные средства	454	01	11	99	0	00	79900	870	13	0
Другие общегосударственные вопросы	454	01	13						848	0
Муниципальная программа "Социально – экономическое развитие сельского поселения Ташелка муниципального района Ставропольский Самарской области на 2022 - 2024 годы"	454	01	13	61					848	0
Подпрограмма "Информационное обеспечение администрации сельского поселения Ташелка муниципального района Ставропольский Самарской области и освещение деятельности сельского поселения Ташелка муниципального района Ставропольский Самарской области в средствах массовой информации на 2022 - 2024 годы"	454	01	13	61	А				137	0
Закупка товаров, работ и услуг для муниципальных нужд	454	01	13	61	А	00	20000		137	0
Закупка товаров, работ и услуг для обеспечения государственных (муниципальных) нужд	454	01	13	61	А	00	20000	200	137	0
Иные закупки товаров, работ и услуг для обеспечения государственных (муниципальных) нужд	454	01	13	61	А	00	20000	240	137	0
Подпрограмма "Обеспечение информатизации и электронного документооборота для осуществления деятельности администрации сельского поселения Ташелка муниципального района Ставропольский Самарской области, ведение бюджетной (бухгалтерской) отчетности и осуществление контроля за исполнением бюджета на 2022 - 2024 годы"	454	01	13	61	Б				710	0
Закупка товаров, работ и услуг для муниципальных нужд	454	01	13	61	Б	00	20000		69	0
Закупка товаров, работ и услуг для обеспечения государственных (муниципальных) нужд	454	01	13	61	Б	00	20000	200	69	0
Иные закупки товаров, работ и услуг для обеспечения государственных (муниципальных) нужд	454	01	13	61	Б	00	20000	240	69	0
Межбюджетные трансферты, предоставляемые в бюджеты муниципального района в соответствии с заключенными соглашениями о передаче органам местного самоуправления муниципального района полномочий органов местного самоуправления поселений	454	01	13	61	Б	00	78210		641	0
Межбюджетные трансферты	454	01	13	61	Б	00	78210	500	641	0
Иные межбюджетные трансферты	454	01	13	61	Б	00	78210	540	641	0
Национальная оборона	454	02							238	238
Мобилизационная и вневойсковая подготовка	454	02	03						238	238
Муниципальная программа "Социально – экономическое развитие сельского поселения Ташелка муниципального района Ставропольский Самарской области на 2022 - 2024 годы"	454	02	03	61					238	238

Подпрограмма "Обеспечение деятельности Администрации сельского поселения Ташелка муниципального района Ставропольский Самарской области на 2022 - 2024 годы"	454	02	03	61	1				238	238
Субвенции на осуществление первичного воинского учета на территориях, где отсутствуют военные комиссариаты	454	02	03	61	1	00	51180		238	238
Расходы на выплаты персоналу в целях обеспечения выполнения функций государственными (муниципальными) органами, казенными учреждениями, органами управления государственными внебюджетными фондами	454	02	03	61	1	00	51180	100	228	228
Расходы на выплаты персоналу государственных (муниципальных) органов	454	02	03	61	1	00	51180	120	228	228
Закупка товаров, работ и услуг для обеспечения государственных (муниципальных) нужд	454	02	03	61	1	00	51180	200	10	10
Иные закупки товаров, работ и услуг для обеспечения государственных (муниципальных) нужд	454	02	03	61	1	00	51180	240	10	10
Национальная безопасность и правоохранительная деятельность	454	03							1 098	0
Гражданская оборона	454	03	09						242	0
Муниципальная программа "Социально – экономическое развитие сельского поселения Ташелка муниципального района Ставропольский Самарской области на 2022 - 2024 годы"	454	03	09	61					242	0
Подпрограмма "Предупреждение, ликвидация чрезвычайных ситуаций и обеспечение пожарной безопасности на территории сельского поселения Ташелка муниципального района Ставропольский Самарской области на 2022 - 2024 годы"	454	03	09	61	2				242	0
Межбюджетные трансферты, предоставляемые в бюджеты муниципального района в соответствии с заключенными соглашениями о передаче органам местного самоуправления муниципального района полномочий органов местного самоуправления поселений	454	03	09	61	2	00	78210		242	0
Межбюджетные трансферты	454	03	09	61	2	00	78210	500	242	0
Иные межбюджетные трансферты	454	03	09	61	2	00	78210	540	242	0
Защита населения и территории от чрезвычайных ситуаций природного и техногенного характера, пожарная безопасность	454	03	10						785	0
Муниципальная программа "Социально – экономическое развитие сельского поселения Ташелка муниципального района Ставропольский Самарской области на 2022 - 2024 годы"	454	03	10	61					785	0
Подпрограмма "Предупреждение, ликвидация чрезвычайных ситуаций и обеспечение пожарной безопасности на территории сельского поселения Ташелка муниципального района Ставропольский Самарской области на 2022 - 2024 годы"	454	03	10	61	2				785	0
Расходы на обеспечения деятельности муниципальных казенных учреждений	454	03	10	61	2	00	12000		785	0
Расходы на выплаты персоналу в целях обеспечения выполнения функций государственными (муниципальными) органами, казенными учреждениями, органами управления государственными внебюджетными фондами	454	03	10	61	2	00	12000	100	680	0
Расходы на выплаты персоналу казенных учреждений	454	03	10	61	2	00	12000	110	680	0
Закупка товаров, работ и услуг для обеспечения государственных (муниципальных) нужд	454	03	10	61	2	00	12000	200	106	0
Иные закупки товаров, работ и услуг для обеспечения государственных (муниципальных) нужд	454	03	10	61	2	00	12000	240	106	0
Другие вопросы в области национальной безопасности и правоохранительной деятельности	454	03	14						71	0
Непрограммное направление расходов	454	03	14	99					71	0
Закупка товаров, работ, услуг для муниципальных нужд	454	03	14	99	0	00	20000		71	0
Расходы на выплаты персоналу в целях обеспечения выполнения функций государственными (муниципальными) органами, казенными учреждениями, органами управления государственными внебюджетными фондами	454	03	14	99	0	00	20000	100	69	0
Расходы на выплаты персоналу государственных (муниципальных) органов	454	03	14	99	0	00	20000	120	69	0
Закупка товаров, работ и услуг для обеспечения государственных (муниципальных) нужд	454	03	14	99	0	00	20000	200	2	0
Иные закупки товаров, работ и услуг для обеспечения государственных (муниципальных) нужд	454	03	14	99	0	00	20000	240	2	0
Национальная экономика	454	04							2 329	0
Дорожное хозяйство (дорожные фонды)	454	04	09						2 329	0
Муниципальная программа "Социально – экономическое развитие сельского поселения Ташелка муниципального района Ставропольский Самарской области на 2022 - 2024 годы"	454	04	09	61					2 329	0
Подпрограмма "Модернизация и развитие автомобильных дорог общего пользования местного значения в сельском поселении Ташелка муниципального района Ставропольский Самарской области на 2022 - 2024 годы"	454	04	09	61	4				2 329	0
Закупка товаров, работ и услуг для муниципальных нужд	454	04	09	61	4	00	20000		2 329	0
Закупка товаров, работ и услуг для обеспечения государственных (муниципальных) нужд	454	04	09	61	4	00	20000	200	2 229	0
Иные закупки товаров, работ и услуг для обеспечения государственных (муниципальных) нужд	454	04	09	61	4	00	20000	240	2 229	0
Иные бюджетные ассигнования	454	04	09	61	4	00	20000	800	100	0
Уплата налогов, сборов и иных платежей	454	04	09	61	4	00	20000	850	100	0
Жилищно-коммунальное хозяйство	454	05							5 784	0
Жилищное хозяйство	454	05	01						44	0
Муниципальная программа "Социально – экономическое развитие сельского поселения Ташелка муниципального района Ставропольский Самарской области на 2022 - 2024 годы"	454	05	01	61					44	0
Подпрограмма "Содержание и обслуживание муниципального имущества сельского поселения Ташелка муниципального района Ставропольский Самарской области на 2022 - 2024 годы"	454	05	01	61	5				44	0
Закупка товаров, работ и услуг для муниципальных нужд	454	05	01	61	5	00	20000		44	0
Закупка товаров, работ и услуг для обеспечения государственных (муниципальных) нужд	454	05	01	61	5	00	20000	200	44	0
Иные закупки товаров, работ и услуг для обеспечения государственных (муниципальных) нужд	454	05	01	61	5	00	20000	240	44	0
Коммунальное хозяйство	454	05	02						5 267	0
Муниципальная программа "Социально – экономическое развитие сельского поселения Ташелка муниципального района Ставропольский Самарской области на 2022 - 2024 годы"	454	05	02	61					5 267	0
Подпрограмма "Комплексное развитие системы коммунальной инфраструктуры на территории сельского поселения Ташелка муниципального района Ставропольский Самарской области на 2022 - 2024 годы"	454	05	02	61	6				5 267	0
Закупка товаров, работ и услуг для муниципальных нужд	454	05	02	61	6	00	20000		5 267	0
Закупка товаров, работ и услуг для обеспечения государственных (муниципальных) нужд	454	05	02	61	6	00	20000	200	5 267	0
Иные закупки товаров, работ и услуг для обеспечения государственных (муниципальных) нужд	454	05	02	61	6	00	20000	240	5 267	0
Благоустройство	454	05	03						472	0
Муниципальная программа "Социально – экономическое развитие сельского поселения Ташелка муниципального района Ставропольский Самарской области на 2022 - 2024 годы"	454	05	03	61					472	0
Подпрограмма "Благоустройство территории сельского поселения Ташелка муниципального района Ставропольский Самарской области на 2022 - 2024 годы"	454	05	03	61	7				472	0
Закупка товаров, работ и услуг для муниципальных нужд	454	05	03	61	7	00	20000		472	0
Закупка товаров, работ и услуг для обеспечения государственных (муниципальных) нужд	454	05	03	61	7	00	20000	200	268	0
Иные закупки товаров, работ и услуг для обеспечения государственных (муниципальных) нужд	454	05	03	61	7	00	20000	240	268	0
Иные бюджетные ассигнования	454	05	03	61	7	00	20000	800	204	0
Уплата налогов, сборов и иных платежей	454	05	03	61	7	00	20000	850	204	0
Образование	454	07							1 461	0
Общее образование	454	07	02						1 227	0
Непрограммное направление расходов	454	07	02	99					1 227	0
Закупка товаров, работ, услуг для муниципальных нужд	454	07	02	99	0	00	20000		1 227	0
Закупка товаров, работ и услуг для обеспечения государственных (муниципальных) нужд	454	07	02	99	0	00	20000	200	1 227	0
Иные закупки товаров, работ и услуг для обеспечения государственных (муниципальных) нужд	454	07	02	99	0	00	20000	240	1 227	0
Профессиональная подготовка, переподготовка и повышение квалификации	454	07	05						8	0
Муниципальная программа "Социально – экономическое развитие сельского поселения Ташелка муниципального района Ставропольский Самарской области на 2022 - 2024 годы"	454	07	05	61					8	0
Подпрограмма "Обеспечение деятельности Администрации сельского поселения Ташелка муниципального района Ставропольский Самарской области на 2022 - 2024 годы"	454	07	05	61	1				8	0
Закупка товаров, работ и услуг для муниципальных нужд	454	07	05	61	1	00	20000		8	0
Закупка товаров, работ и услуг для обеспечения государственных (муниципальных) нужд	454	07	05	61	1	00	20000	200	8	0
Иные закупки товаров, работ и услуг для обеспечения государственных (муниципальных) нужд	454	07	05	61	1	00	20000	240	8	0
Молодежная политика	454	07	07						227	0
Муниципальная программа "Социально – экономическое развитие сельского поселения Ташелка муниципального района Ставропольский Самарской области на 2022 - 2024 годы"	454	07	07	61					227	0
Подпрограмма "Развитие физической культуры, спорта и молодежной политики на территории сельского поселения Ташелка муниципального района Ставропольский Самарской области на 2022 - 2024 годы"	454	07	07	61	9				227	0
Расходы на обеспечения деятельности муниципальных казенных учреждений	454	07	07	61	9	00	12000		227	0
Расходы на выплаты персоналу в целях обеспечения выполнения функций государственными (муниципальными) органами, казенными учреждениями, органами управления государственными внебюджетными фондами	454	07	07	61	9	00	12000	100	227	0
Расходы на выплаты персоналу казенных учреждений	454	07	07	61	9	00	12000	110	227	0
КУЛЬТУРА, КИНЕМАТОГРАФИЯ	454	08							1 777	0
Культура	454	08	01						1 088	0
Муниципальная программа "Социально – экономическое развитие сельского поселения Ташелка муниципального района Ставропольский Самарской области на 2022 - 2024 годы"	454	08	01	61					1 088	0
Подпрограмма "Развитие социальной политики, доступная среда для инвалидов и других маломобильных групп граждан, содействие трудоустройства безработных граждан, поддержка отрасли культуры, осуществление капитального текущего ремонта учреждений, празднично-досуговые мероприятия для граждан проживающих на территории сельского поселения Ташелка муниципального района Ставропольский Самарской области на 2022 - 2024 годы"	454	08	01	61	8				1 088	0
Межбюджетные трансферты, предоставляемые в бюджеты муниципального района в соответствии с заключенными соглашениями о передаче органам местного самоуправления муниципального района полномочий органов местного самоуправления поселений	454	08	01	61	8	00	78210		1 088	0
Межбюджетные трансферты	454	08	01	61	8	00	78210	500	1 088	0
Иные межбюджетные трансферты	454	08	01	61	8	00	78210	540	1 088	0
Другие вопросы в области культуры, кинематографии	454	08	04						689	0
Муниципальная программа "Социально – экономическое развитие сельского поселения Ташелка муниципального района Ставропольский Самарской области на 2022 - 2024 годы"	454	08	04	61					689	0
Подпрограмма "Развитие социальной политики, доступная среда для инвалидов и других маломобильных групп граждан, содействие трудоустройства безработных граждан, поддержка отрасли культуры, осуществление капитального текущего ремонта учреждений, празднично-досуговые мероприятия для граждан проживающих на территории сельского поселения Ташелка муниципального района Ставропольский Самарской области на 2022 - 2024 годы"	454	08	04	61	8				689	0
Межбюджетные трансферты, предоставляемые в бюджеты муниципального района в соответствии с заключенными соглашениями о передаче органам местного самоуправления муниципального района полномочий органов местного самоуправления поселений	454	08	04	61	8	00	78210		689	0
Межбюджетные трансферты	454	08	04	61	8	00	78210	500	689	0
Иные межбюджетные трансферты	454	08	04	61	8	00	78210	540	689	0
Социальная политика	454	10							280	0
Другие вопросы в области социальной политики	454	10	06						280	0
Муниципальная программа "Социально – экономическое развитие сельского поселения Ташелка муниципального района Ставропольский Самарской области на 2022 - 2024 годы"	454	10	06	61					280	0
Подпрограмма "Развитие социальной политики, доступная среда для инвалидов и других маломобильных групп граждан, содействие трудоустройства безработных граждан, поддержка отрасли культуры, осуществление капитального текущего ремонта учреждений, празднично-досуговые мероприятия для граждан проживающих на территории сельского поселения Ташелка муниципального района Ставропольский Самарской области на 2022 - 2024 годы"	454	10	06	61	8				280	0
Расходы на обеспечения деятельности муниципальных казенных учреждений	454	10	06	61	8	00	12000		280	0
Расходы на выплаты персоналу в целях обеспечения выполнения функций государственными (муниципальными) органами, казенными учреждениями, органами управления государственными внебюджетными фондами	454	10	06	61	8	00	12000	100	222	0
Расходы на выплаты персоналу казенных учреждений	454	10	06	61	8	00	12000	110	222	0
Закупка товаров, работ и услуг для обеспечения государственных (муниципальных) нужд	454	10	06	61	8	00	12000	200	57	0
Иные закупки товаров, работ и услуг для обеспечения государственных (муниципальных) нужд	454	10	06	61	8	00	12000	240	57	0
ФИЗИЧЕСКАЯ КУЛЬТУРА И СПОРТ	454	11							227	0
Массовый спорт	454	11	02						227	0
Муниципальная программа "Социально – экономическое развитие сельского поселения Ташелка муниципального района Ставропольский Самарской области на 2022 - 2024 годы"	454	11	02	61					227	0
Подпрограмма "Развитие физической культуры, спорта и молодежной политики на территории сельского поселения Ташелка муниципального района Ставропольский Самарской области на 2022 - 2024 годы"	454	11	02	61	9				227	0
Расходы на обеспечения деятельности муниципальных казенных учреждений	454	11	02	61	9	00	12000		227	0
Расходы на выплаты персоналу в целях обеспечения выполнения функций государственными (муниципальными) органами, казенными учреждениями, органами управления государственными внебюджетными фондами	454	11	02	61	9	00	12000	100	227	0
Расходы на выплаты персоналу казенных учреждений	454	11	02	61	9	00	12000	110	227	0
Итого									17 917	238

Приложение №2 к Решению Собрания представителей сельского поселения Ташелка муниципального района Ставропольский Самарской области от 29.08.2022 г. №20
Приложение №3 к Решению Собрания представителей от 27.12.2021 № 39

РАСПРЕДЕЛЕНИЕ БЮДЖЕТНЫХ АССИГНОВАНИЙ ПО ЦЕЛЕВЫМ СТАТЬЯМ (МУНИЦИПАЛЬНЫМ ПРОГРАММАМ СЕЛЬСКОГО ПОСЕЛЕНИЯ ТАШЕЛКА МУНИЦИПАЛЬНОГО РАЙОНА СТАВРОПОЛЬСКИЙ САМАРСКОЙ ОБЛАСТИ И НЕПРОГРАММНЫМ НАПРАВЛЕНИЯМ ДЕЯТЕЛЬНОСТИ), ГРУППАМ (ГРУППАМ И ПОДГРУППАМ) ВИДОВ РАСХОДОВ КЛАССИФИКАЦИИ РАСХОДОВ БЮДЖЕТА СЕЛЬСКОГО ПОСЕЛЕНИЯ ТАШЕЛКА МУНИЦИПАЛЬНОГО РАЙОНА СТАВРОПОЛЬСКИЙ САМАРСКОЙ ОБЛАСТИ НА 2022 ГОД (ЕДИНИЦА ИЗМЕРЕНИЯ: ТЫС. РУБ.)

Наименование показателя	КЦСР				КВР	План	в т.ч. за счет федеральных и областных поступлений
Муниципальная программа "Социально – экономическое развитие сельского поселения Ташелка муниципального района Ставропольский Самарской области на 2022 - 2024 годы"	61					16 607	238
Подпрограмма "Обеспечение деятельности Администрации сельского поселения Ташелка муниципального района Ставропольский Самарской области на 2022 - 2024 годы"	61	1				3 694	238
Расходы на обеспечения выполнения функций органами местного самоуправления	61	1	00	11000		3 426	0
Расходы на выплаты персоналу в целях обеспечения выполнения функций государственными (муниципальными) органами, казенными учреждениями, органами управления государственными внебюджетными фондами	61	1	00	11000	100	2 563	0
Расходы на выплаты персоналу государственных (муниципальных) органов	61	1	00	11000	120	2 563	0
Закупка товаров, работ и услуг для обеспечения государственных (муниципальных) нужд	61	1	00	11000	200	806	0
Иные закупки товаров, работ и услуг для обеспечения государственных (муниципальных) нужд	61	1	00	11000	240	806	0
Иные бюджетные ассигнования	61	1	00	11000	800	57	0
Уплата налогов, сборов и иных платежей	61	1	00	11000	850	57	0
Закупка товаров, работ и услуг для муниципальных нужд	61	1	00	20000		8	0
Закупка товаров, работ и услуг для обеспечения государственных (муниципальных) нужд	61	1	00	20000	200	8	0
Иные закупки товаров, работ и услуг для обеспечения государственных (муниципальных) нужд	61	1	00	20000	240	8	0
Субвенции на осуществление первичного воинского учета на территориях, где отсутствуют военные комиссариаты	61	1	00	51180		238	238
Расходы на выплаты персоналу в целях обеспечения выполнения функций государственными (муниципальными) органами, казенными учреждениями, органами управления государственными внебюджетными фондами	61	1	00	51180	100	228	228
Расходы на выплаты персоналу государственных (муниципальных) органов	61	1	00	51180	120	228	228
Закупка товаров, работ и услуг для обеспечения государственных (муниципальных) нужд	61	1	00	51180	200	10	10
Иные закупки товаров, работ и услуг для обеспечения государственных (муниципальных) нужд	61	1	00	51180	240	10	10
Межбюджетные трансферты, предоставляемые в бюджеты муниципального района в соответствии с заключенными соглашениями о передаче органам местного самоуправления муниципального района полномочий органов местного самоуправления поселений	61	1	00	78210		23	0
Межбюджетные трансферты	61	1	00	78210	500	23	0
Иные межбюджетные трансферты	61	1	00	78210	540	23	0
Подпрограмма "Предупреждение, ликвидация чрезвычайных ситуаций и обеспечение пожарной безопасности на территории сельского поселения Ташелка муниципального района Ставропольский Самарской области на 2022 - 2024 годы"	61	2				1 027	0
Расходы на обеспечения деятельности муниципальных казенных учреждений	61	2	00	12000		785	0
Расходы на выплаты персоналу в целях обеспечения выполнения функций государственными (муниципальными) органами, казенными учреждениями, органами управления государственными внебюджетными фондами	61	2	00	12000	100	680	0
Расходы на выплаты персоналу казенных учреждений	61	2	00	12000	110	680	0
Закупка товаров, работ и услуг для обеспечения государственных (муниципальных) нужд	61	2	00	12000	200	106	0
Иные закупки товаров, работ и услуг для обеспечения государственных (муниципальных) нужд	61	2	00	12000	240	106	0
Межбюджетные трансферты, предоставляемые в бюджеты муниципального района в соответствии с заключенными соглашениями о передаче органам местного самоуправления муниципального района полномочий органов местного самоуправления поселений	61	2	00	78210		242	0
Межбюджетные трансферты	61	2	00	78210	500	242	0
Иные межбюджетные трансферты	61	2	00	78210	540	242	0

Подпрограмма "Модернизация и развитие автомобильных дорог общего пользования местного значения в сельском поселении Ташелка муниципального района Ставропольский Самарской области на 2022 - 2024 годы"	61	4				2 329	0
Закупка товаров, работ и услуг для муниципальных нужд	61	4	00	20000		2 329	0
Закупка товаров, работ и услуг для обеспечения государственных (муниципальных) нужд	61	4	00	20000	200	2 229	0
Иные закупки товаров, работ и услуг для обеспечения государственных (муниципальных) нужд	61	4	00	20000	240	2 229	0
Иные бюджетные ассигнования	61	4	00	20000	800	100	0
Уплата налогов, сборов и иных платежей	61	4	00	20000	850	100	0
Подпрограмма "Содержание и обслуживание муниципального имущества сельского поселения Ташелка муниципального района Ставропольский Самарской области на 2022 - 2024 годы"	61	5				44	0
Закупка товаров, работ и услуг для муниципальных нужд	61	5	00	20000		44	0
Закупка товаров, работ и услуг для обеспечения государственных (муниципальных) нужд	61	5	00	20000	200	44	0
Иные закупки товаров, работ и услуг для обеспечения государственных (муниципальных) нужд	61	5	00	20000	240	44	0
Подпрограмма "Комплексное развитие системы коммунальной инфраструктуры на территории сельского поселения Ташелка муниципального района Ставропольский Самарской области на 2022 - 2024 годы"	61	6				5 267	0
Закупка товаров, работ и услуг для муниципальных нужд	61	6	00	20000		5 267	0
Закупка товаров, работ и услуг для обеспечения государственных (муниципальных) нужд	61	6	00	20000	200	5 267	0
Иные закупки товаров, работ и услуг для обеспечения государственных (муниципальных) нужд	61	6	00	20000	240	5 267	0
Подпрограмма "Благоустройство территории сельского поселения Ташелка муниципального района Ставропольский Самарской области на 2022 - 2024 годы"	61	7				680	0
Закупка товаров, работ и услуг для муниципальных нужд	61	7	00	20000		472	0
Закупка товаров, работ и услуг для обеспечения государственных (муниципальных) нужд	61	7	00	20000	200	268	0
Иные закупки товаров, работ и услуг для обеспечения государственных (муниципальных) нужд	61	7	00	20000	240	268	0
Иные бюджетные ассигнования	61	7	00	20000	800	204	0
Уплата налогов, сборов и иных платежей	61	7	00	20000	850	204	0
Межбюджетные трансферты, предоставляемые в бюджеты муниципального района в соответствии с заключенными соглашениями о передаче органам местного самоуправления муниципального района полномочий органов местного самоуправления поселений	61	7	00	78210		208	0
Межбюджетные трансферты	61	7	00	78210	500	208	0
Иные межбюджетные трансферты	61	7	00	78210	540	208	0
Подпрограмма "Развитие социальной политики, доступная среда для инвалидов и других маломобильных групп граждан, содействие трудоустройства безработных граждан, поддержка отрасли культуры, осуществление капитального текущего ремонта учреждений, празднично-досуговые мероприятия для граждан проживающих на территории сельского поселения Ташелка муниципального района Ставропольский Самарской области на 2022 - 2024 годы"	61	8				2 056	0
Расходы на обеспечения деятельности муниципальных казенных учреждений	61	8	00	12000		280	0
Расходы на выплаты персоналу в целях обеспечения выполнения функций государственными (муниципальными) органами, казенными учреждениями, органами управления государственными внебюджетными фондами	61	8	00	12000	100	222	0
Расходы на выплаты персоналу казенных учреждений	61	8	00	12000	110	222	0
Закупка товаров, работ и услуг для обеспечения государственных (муниципальных) нужд	61	8	00	12000	200	57	0
Иные закупки товаров, работ и услуг для обеспечения государственных (муниципальных) нужд	61	8	00	12000	240	57	0
Межбюджетные трансферты, предоставляемые в бюджеты муниципального района в соответствии с заключенными соглашениями о передаче органам местного самоуправления муниципального района полномочий органов местного самоуправления поселений	61	8	00	78210		1 777	0
Межбюджетные трансферты	61	8	00	78210	500	1 777	0
Иные межбюджетные трансферты	61	8	00	78210	540	1 777	0
Подпрограмма "Развитие физической культуры, спорта и молодежной политики на территории сельского поселения Ташелка муниципального района Ставропольский Самарской области на 2022 - 2024 годы"	61	9				528	0
Расходы на обеспечения деятельности муниципальных казенных учреждений	61	9	00	12000		453	0
Расходы на выплаты персоналу в целях обеспечения выполнения функций государственными (муниципальными) органами, казенными учреждениями, органами управления государственными внебюджетными фондами	61	9	00	12000	100	453	0
Расходы на выплаты персоналу казенных учреждений	61	9	00	12000	110	453	0
Межбюджетные трансферты, предоставляемые в бюджеты муниципального района в соответствии с заключенными соглашениями о передаче органам местного самоуправления муниципального района полномочий органов местного самоуправления поселений	61	9	00	78210		75	0
Межбюджетные трансферты	61	9	00	78210	500	75	0
Иные межбюджетные трансферты	61	9	00	78210	540	75	0
Подпрограмма "Информационное обеспечение администрации сельского поселения Ташелка муниципального района Ставропольский Самарской области и освещение деятельности сельского поселения Ташелка муниципального района Ставропольский Самарской области в средствах массовой информации на 2022 - 2024 годы"	61	А				137	0
Закупка товаров, работ и услуг для муниципальных нужд	61	А	00	20000		137	0
Закупка товаров, работ и услуг для обеспечения государственных (муниципальных) нужд	61	А	00	20000	200	137	0
Иные закупки товаров, работ и услуг для обеспечения государственных (муниципальных) нужд	61	А	00	20000	240	137	0
Подпрограмма "Обеспечение информатизации и электронного документооборота для осуществления деятельности администрации сельского поселения Ташелка муниципального района Ставропольский Самарской области, ведение бюджетной (бухгалтерской) отчетности и осуществление контроля за исполнением бюджета на 2022 - 2024 годы"	61	Б				842	0
Закупка товаров, работ и услуг для муниципальных нужд	61	Б	00	20000		69	0
Закупка товаров, работ и услуг для обеспечения государственных (муниципальных) нужд	61	Б	00	20000	200	69	0
Иные закупки товаров, работ и услуг для обеспечения государственных (муниципальных) нужд	61	Б	00	20000	240	69	0
Межбюджетные трансферты, предоставляемые в бюджеты муниципального района в соответствии с заключенными соглашениями о передаче органам местного самоуправления муниципального района полномочий органов местного самоуправления поселений	61	Б	00	78210		773	0
Межбюджетные трансферты	61	Б	00	78210	500	773	0
Иные межбюджетные трансферты	61	Б	00	78210	540	773	0
Непрограммное направление расходов	99					1 311	0
Закупка товаров, работ, услуг для муниципальных нужд	99	0	00	20000		1 298	0
Расходы на выплаты персоналу в целях обеспечения выполнения функций государственными (муниципальными) органами, казенными учреждениями, органами управления государственными внебюджетными фондами	99	0	00	20000	100	69	0
Расходы на выплаты персоналу государственных (муниципальных) органов	99	0	00	20000	120	69	0
Закупка товаров, работ и услуг для обеспечения государственных (муниципальных) нужд	99	0	00	20000	200	1 228	0
Иные закупки товаров, работ и услуг для обеспечения государственных (муниципальных) нужд	99	0	00	20000	240	1 228	0
Резервный фонд местной администрации	99	0	00	79900		13	0
Иные бюджетные ассигнования	99	0	00	79900	800	13	0
Резервные средства	99	0	00	79900	870	13	0
Итого						17 917	238

СОБРАНИЕ ПРЕДСТАВИТЕЛЕЙ СЕЛЬСКОГО ПОСЕЛЕНИЯ ТАШЕЛКА МУНИЦИПАЛЬНОГО РАЙОНА СТАВРОПОЛЬСКИЙ САМАРСКОЙ ОБЛАСТИ

РЕШЕНИЕ № 21 от 29 августа 2022 г.

О ВНЕСЕНИИ ИЗМЕНЕНИЙ В НОРМЫ И ПРАВИЛА ПО БЛАГОУСТРОЙСТВУ ТЕРРИТОРИИ СЕЛЬСКОГО ПОСЕЛЕНИЯ ТАШЕЛКА МУНИЦИПАЛЬНОГО РАЙОНА СТАВРОПОЛЬСКИЙ САМАРСКОЙ ОБЛАСТИ

В целях приведения Норм и правил благоустройства территории сельского поселения Ташелка муниципального района Ставропольский Самарской области, утвержденных Решением Собрания представителей сельского поселения Ташелка муниципального района Ставропольский Самарской области от 08.04.2020 № 11 (в редакции Решения Собрания представителей сельского поселения Ташелка муниципального района Ставропольский Самарской области от 20.06.2020 № 22) в соответствие требованиям Закона Самарской области от 01.11.2007 № 115-ГД «Об административных правонарушениях на территории Самарской области», руководствуясь Федеральным законом от 6 октября 2003 года № 131-ФЗ «Об общих принципах организации местного самоуправления в Российской Федерации», Уставом сельского поселения Ташелка муниципального района Ставропольский Самарской области, принятого решением Собрания представителей сельского поселения Ташелка муниципального района Ставропольский Самарской области от 10.09.2019 № 32, Собрание представителей сельского поселения Ташелка муниципального района Ставропольский Самарской области решило:

1. Внести изменения в Нормы и правила благоустройства территории сельского поселения Ташелка муниципального района Ставропольский Самарской области, утвержденные Решением Собрания представителей сельского поселения Ташелка муниципального района Ставропольский Самарской области от 11.03.2020 № 10 (в редакции Решения Собрания представителей сельского поселения Ташелка муниципального района Ставропольский Самарской области от 13.07.2020 № 25, далее по тексту - Правила), дополнив главу 4.1 Правил пунктами 4.1.24., 4.1.25. и 4.1.26. следующего содержания:

«4.1.24. Выпас скота разрешается только в специально отведенных для этого местах. Выпас животных на неогороженных пастбищах осуществляется на привязи или под надзором владельцев животных или лиц, заключивших с владельцами или уполномоченными ими лицами договоры на оказание услуг по выпасу животных (далее – пастух).

Владельцы животных и пастухи обязаны осуществлять постоянный надзор за животными в процессе их выпаса на пастбищах, не допуская их перемещения на участки, не предназначенные для этих целей. Запрещается оставлять животных без надзора, осуществлять выпас на улицах и других, не предназначенных для этих целей местах, допускать потраву цветников и посевов культур. Не допускается передвижение животных без сопровождения владельца или пастуха.

Выпас скота и птицы на территориях улиц в полосе отвода автомобильных и железных дорог, скверов, в рекреационных зонах поселения запрещается.

4.1.25. Места и маршрут прогона скота на пастбища должны быть согласованы с администрацией поселения и при необходимости с соответствующими органами управления дорожного хозяйства.

4.1.26. Нарушениями Правил прогона и выпаса будут расцениваться следующие действия (бездействия):

- отклонение от установленного маршрута при прогоне сельскохозяйственных животных;
- оставление без присмотра сельскохозяйственных животных при осуществлении прогона и выпаса;
- выпас (контролируемый) в пределах жилой зоны сельского поселения;
- выпас сельскохозяйственных животных на землях сельскохозяйственного назначения, не предназначенных под пастбища.».

2. Настоящее решение подлежит официальному опубликованию в газете «Вестник Ташелки» и на официальном сайте администрации сельского поселения Ташелка в сети Интернет http://tashelka.stavrsp.ru.

3. Обеспечить размещение настоящего решения в государственной информационной системе Самарской области «Информационная система обеспечения градостроительной деятельности».

4. Решение вступает в силу со после его официального опубликования.

Председатель Собрания представителей сельского поселения Ташелка муниципального района Ставропольский Самарской области О.А.Латюшина
Глава сельского поселения Ташелка муниципального района Ставропольский Самарской области В.В. Вечканов

Издание **«Вестник Ташелки»**
№21 (172), 29 августа 2022 г.

Учредитель: Администрация сельского поселения Ташелка муниципального района Ставропольский Самарской области.
Главный редактор: Юлия Владимировна Гвоздева.

Издатель, редакция, типография: Муниципальное предприятие муниципального района Ставропольский «Редакция газеты «Ставрополь—на—Волге».

Адрес издателя, редакции, типографии: 445019, РФ, Самарская область, г. Тольятти, ул. Горького, 33. Тел.: 36-44-00.
Тираж – 30 экз. **Бесплатно.**

6+